

# **Secțiunea 8**

## **Probleme și Disparități Teritoriale**

## 8. 1. Contextul teritorial

**Aspect 1 - Rolul analizei:** Analiza prezentată în capitolele anterioare acoperă sectoarele funcționale ale comunităților locale și implicațiile teritoriale ale acestora, reprezentând baza identificării și coordonării intervențiilor viitoare necesare combaterii excluziunii sociale, pericolelor de mediu, ineficienței economice, infrastructurii de servicii și utilități incomplete, dar și îmbunătățirii logisticii din sistemul serviciilor publice. Valoarea analizei este dată de impactul cumulat al acțiunii de identificare și recunoaștere a realității oferite de rețeaua comunităților locale de diverse tipuri, dinamici în dezvoltare, resurse, roluri, nevoi și cerințe proprii de dezvoltare.

**Aspect 2 - Rezultatul strategiei pe baza problematicii analizate:** Nevoile identificate susțin reconfigurarea viitoare a județului din punct de vedere economic, social și spațial, reprezentând o nouă formă de lucru a administrației publice locale în direcția realizării unui model de creștere compact, conectat la structura resurselor umane, a caracteristicilor rețelelor urbane, rurale și a zonelor naturale.

**Aspect 3 – Coordonarea problemelor și tendințelor:** Analiza diagnostic punctează elementele necesare coordonării și integrării nevoilor județului cu obiectivele strategice ale Regiunii de Dezvoltare Nord-Est și cu obiectivele naționale, concentrând acțiuni și resurse pentru a atinge:

- A. Integrarea spațială și dezvoltarea policentrică: realizarea unei noi forme spațiale bazate pe zone funcționale, parteneriat urban-rural, moduri de transport/conectivitate și modele sociale;
- B. Accesibilitatea și incluziunea: asigurarea accesului locuitorilor la locuri de muncă, servicii sociale, oportunități și posibilitatea de a alege;
- C. Creșterea economică: întărirea și dezvoltarea continuă a orașelor în scopul asigurării creșterii economice a zonelor urbane și a rolului acestora în dezvoltarea zonelor metropolitane;
- D. Buna guvernare: întărirea capacității administrației și a comunităților de a lucra împreună pentru atingerea integrării spațiale și sociale.

## 8. 2. Diagnostic teritorial

Diagnosticul teritorial se bazează pe rezultatul analizei situației existente relevate de: (1). capitolele sectoriale prezentate în secțiunile anterioare, (2). chestionare transmise U.A.T.-urilor componente județului Bacău, (3). strategiile locale și sectoriale existente, (4). puncte de vedere ale unor asociații și ONG-uri (Camera de Comerț și Industrie Bacău - *Problemele firmelor*; Ordinul Arhitecților din România – Filiala Teritorială Bacău–Neamț - *Puncte de vedere privind situația teritoriului jud. Bacău*).

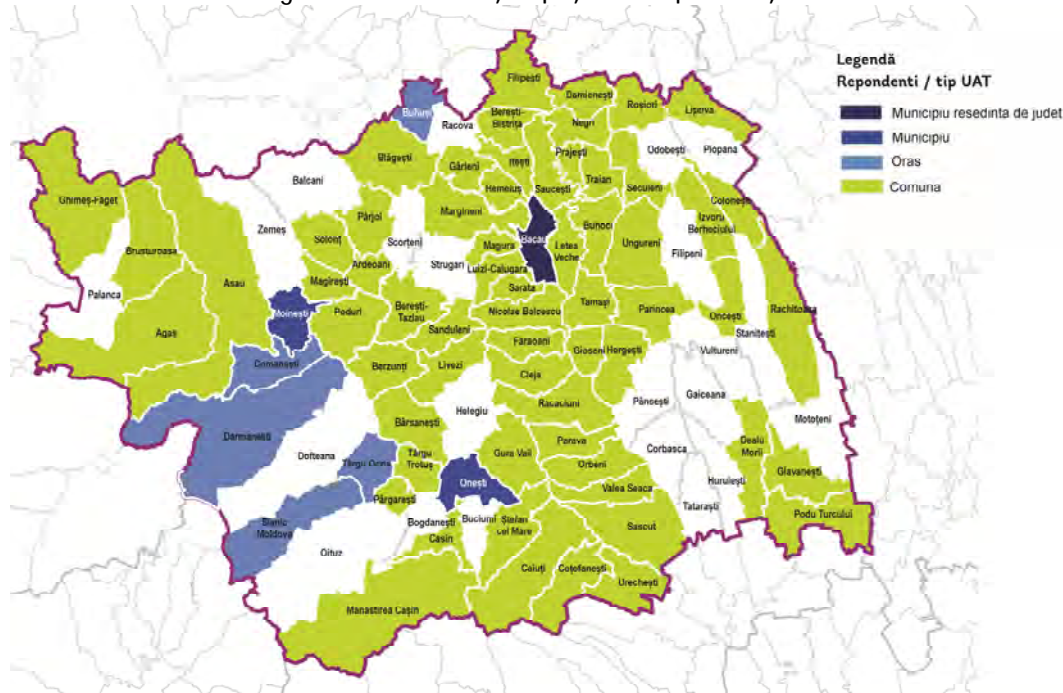
Rezultatul analizei are ca scop evidențierea și coordonarea dezvoltării susținute a teritoriului județului Bacău menționate prin punctele A-B-C-D, prezentate anterior, cu nevoile cetățenilor și firmelor din județ, precum și cu cele ale turiștilor/vizitatorilor. Administrația publică locală, județ-municipiu-oraș-comună, trebuie să integreze caracteristicile spațiale și funcționale proprii, cu nevoile detaliate ale acestor grupuri, prezentate în figurile de mai jos<sup>1</sup>.

<sup>1</sup> Pentru identificarea nevoilor s-a folosit ca model piramida lui Maslow.

**a). Analiza realizată pe baza chestionarelor completate de U.A.T.-uri**

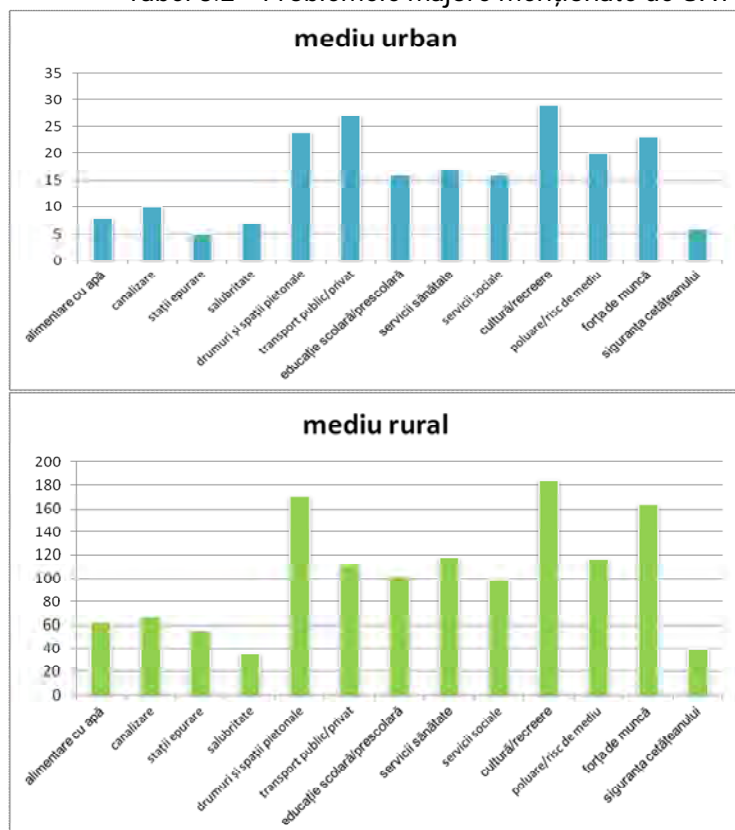
Chestionarele au fost completate de 67 UAT-uri din care 6 municipii/orașe și 61 comune. Distribuția spațială a repondenților este prezentată în harta nr. 8.1.

Figura 8.1 - Distribuția spațială a repondenților



Probleme și intensitatea cu care se confruntă UAT-urile chestionate sunt prezentate în tabelul 8.2:

Tabel 8.2 – Problemele majore menționate de UAT-uri municipii/orașe și comune



**probleme majore:**

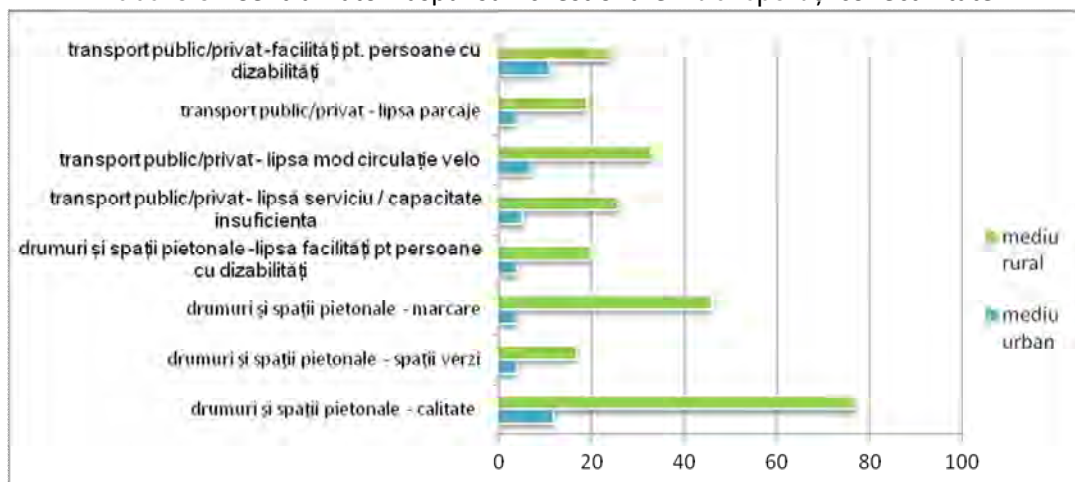
lipsa infrastructurii culturale și calitatea evenimentelor;  
 transportul public/privat  
 calitatea drumurilor și a spețiilor pietonale  
 lipsa locurilor de muncă și a forței de muncă calificate

**probleme majore:**

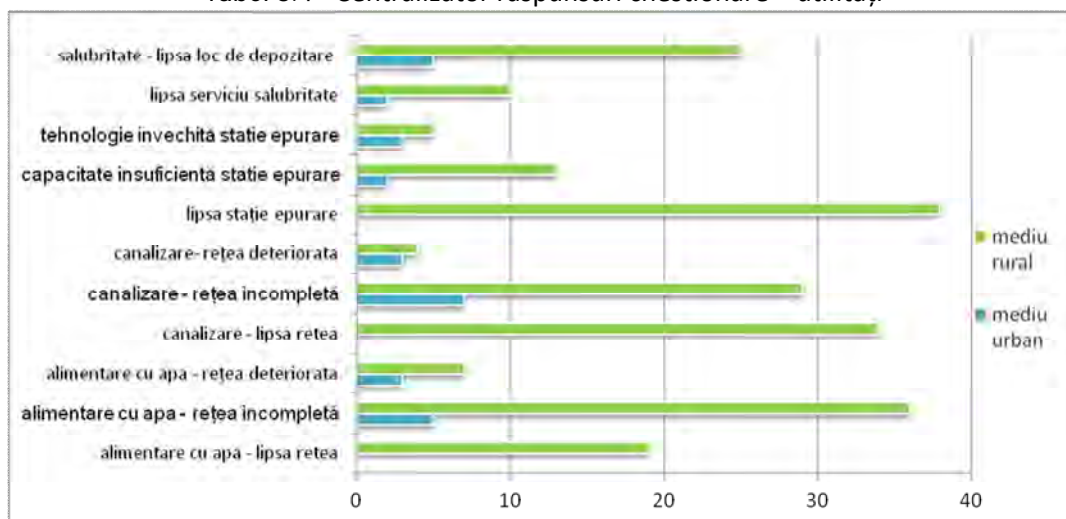
lipsa infrastructurii culturale și calitatea evenimentelor;  
 calitatea/lipsa drumurilor și a spațiilor pietonale;  
 lipsa locurilor de muncă și a forței de muncă calificate;  
 poluare și riscuri de mediu.

Prezentarea detaliată a rezultatelor chestionarelor relevă situația prezentată în tabelele 8.3 – 8.9.

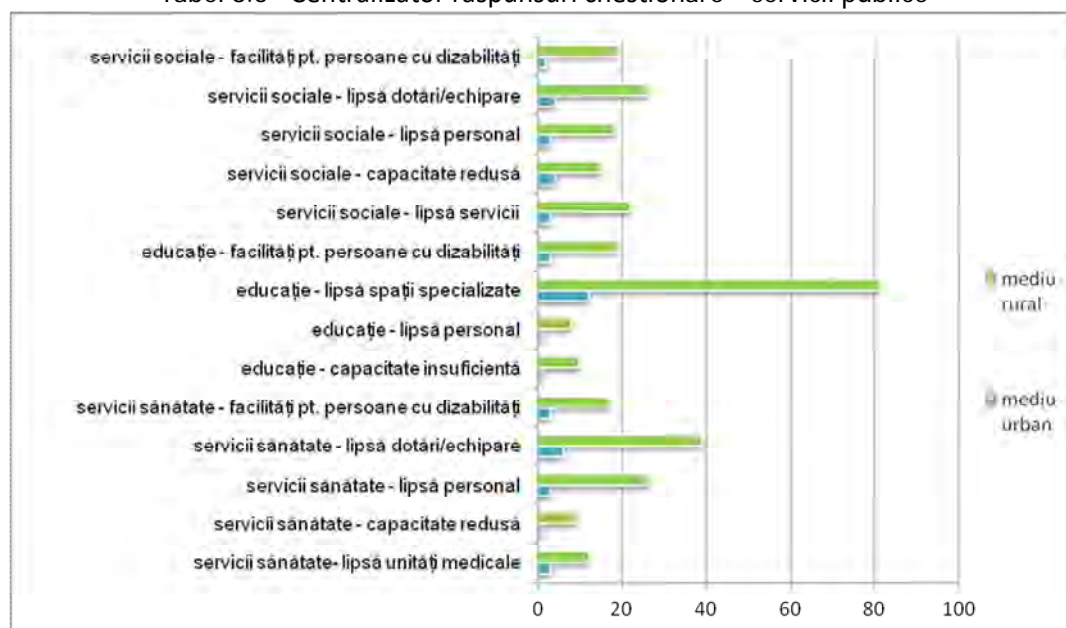
Tabel 8.3 - Centralizator răspunsuri chestionare – transport și conectivitate



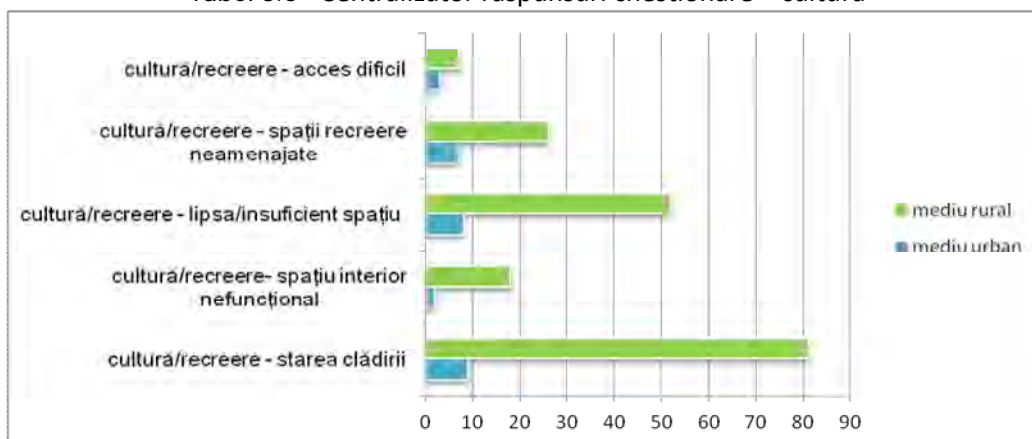
Tabel 8.4 - Centralizator răspunsuri chestionare – utilități



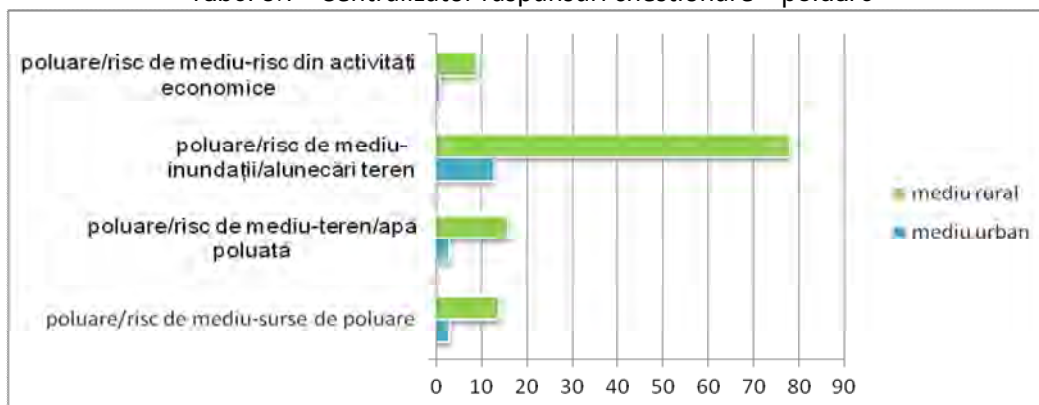
Tabel 8.5 - Centralizator răspunsuri chestionare – servicii publice



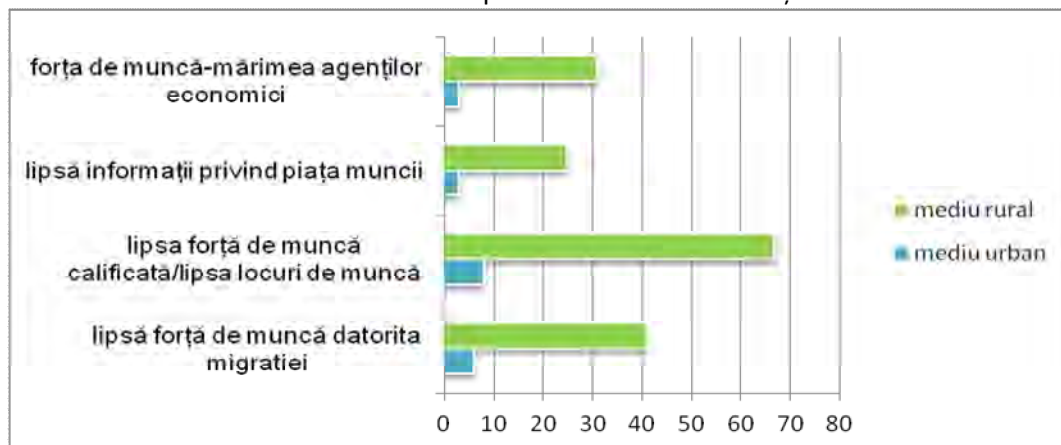
Tabel 8.6 - Centralizator răspunsuri chestionare – cultură



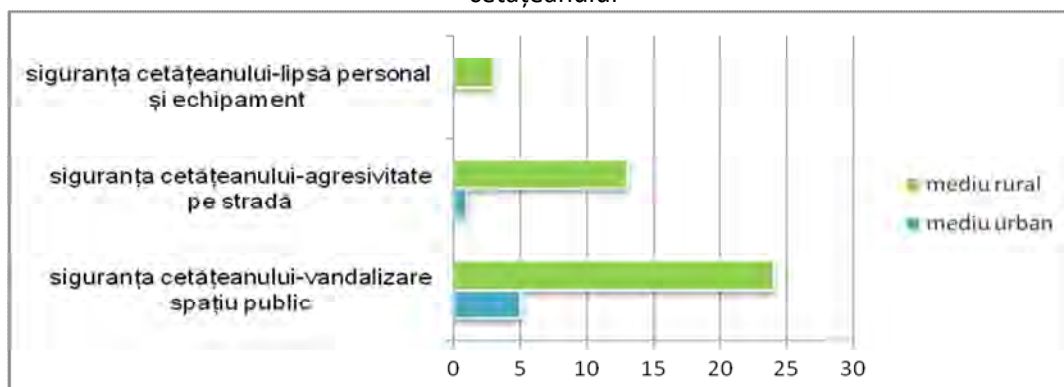
Tabel 8.7 - Centralizator răspunsuri chestionare – poluare



Tabel 8.8 - Centralizator răspunsuri chestionare – forța de muncă



Tabel 8.9 - Centralizator răspunsuri chestionare – siguranța cetățeanului



**Tabel 8.10 - Centralizator chestionare**

			a	b	c	d	e	f	g	h	i	j	k	l	m	n	o	p	r	s	t
	probleme	Moinești	2/3	-	2/3	-	-	2	2/4	3/4	1/2/ 3/4	1/2/ 3/4/ 5/6/ 7	1/2/ 3/4/ 5	2/4/5	1/3/ 4/5	2/4	1/2/ 3/4	-	1/2/ 3	1/2/ 3/4/ 5	-
	prioritati		2		2		2	2	2	2	2	2	2	2	2	2		2	2	2	
1	probleme	OOonesti	3/ litigii propri etate rețele	nu operat or	2/3 litigii proprie tate rețele	3/ litigii proprie etate stație epurare	4/5 nu operat or	1	1/2/ 3/4	4	3	1	3	3/4	-	3	-	2/3	1/2	1	1
	prioritati		1	1	1	1/2		1	1/2/ 3	1	2	1	2	1		1		1	1	1	1
2	probleme	Buhusi	2/3	-	2/3	-	-	1/2	1/2/ 4	1/4 lipsast atii	2/3/ 4	1/2/ 7	1/2/ 3	3/4 stare cladiri	3/4 dotare clase	1	1/2/ 3	-	1/2	2/4/ 5	1
	prioritati		1		1			1	1	1	1	1	1	1	1	1	1		1	1	1/2
3	probleme	Comanesti	altel e	1	2	3	1	2	1/2/ 3	1/4	1/3/ 4	1/2/ 4/6/ 7	1/2/ 3/5	3/4/5	3/4/ 5	2/3/ 4/5	1/lips a casa cultura	1	1/2	1/2/ 3/5	1
	prioritati		1	1	1	1	3	1	1	1	1	1	1	1	1	1	1	1	1	1	x
4	probleme	Darmanesti	2	1	2	2	1	-	2/3/ 4	1/4	2/3/ 4	1/2/ 6	3	1/4	3/4	2/4	-	2	1/2	1/2/ 5	-
	prioritati		1	2	1	1	2		1	1	1	1	1	1	1	1		1	1	1	
5	probleme	Slanic Moldova	2	1	2	3	1	2	2/3/ 4	2/4	2/3/ 4	1/2/ 4/7	2/3	1/5	2/3/ 4/5	1/2/ 5	-	1	1/2	1/2/ 4/5	1/2
	prioritati		1		1	1		1	1	1	1	1	1	1	x	2		1	1	1	1
6	probleme	Tîrgu Ocna	2	ok	2	2	ok	2	4	1	3	1	1/3	1/4	3/4	1/4	1/2	1	1	1/2	1
	prioritati		1		1	1		1	1	1	1	1	1	1	1	1	1	1	1	1	1
7	probleme	Agas	1	1	1	1	4	ok	2	1	ok	1	3	3	3/4	3	1	ok	1/2	1/5	ok
	prioritati		1	3	1	1	1		1	2		2	2	2	1	2	2		1	1	
8	probleme	Ardeoani	2	1	1	1	1	2	1	4	3	1/3	1	5	5	2	1	-	1/2	2/3	-
	prioritati		1	1	1	1	1	1	1	1	1	1	1	1	1	1	1	1	1	1	1
9	probleme	Asau	2	1	1	1	1	ok	2/3	4	2/3/ 4	3	1	4	4/5	2	ok	1/3	1/2	1/2/ 3/4/ 5	ok
	prioritati		1	3	1	1	3		2	1	2	1	1	1	1	2		1	1	1	
10	probleme	Barsanesti	1	1	1	1	1	altele	3/ altele	3/ altele	altele	1/3/ 7	3	3/5	3/4	1	altele	altele	1	1/5	altele
	prioritati		2	3	2	2	3	1	3	1	3	1	3	1	2	1	1	3	1	1	3
11	probleme	Beresti	3	1	2	ok	1	2	ok	ok	2	1	1	ok	4	3	3	ok	3	5	1/2
	prioritati	Bistrita	1	-	3	-	-	1	-	-	3	1	2	-	1	1	1	-	2	2	1

			a	b	c	d	e	f	g	h	i	j	k	l	m	n	o	p	r	s	t
12	probleme	Beresti Tazlau	1	1	1	1	1/4	ok	2/3	4	3	2	1	3/4	2/3	2/4	1	1	1/2	1/2/3	1
	prioritati		1	1	1	1	1			1	1	1	1	1	1	1	1	1	1	1	1
13	probleme	Berzunti	2	1	1	1	4	-	2	3	2	3	1	2	3/4	1/4/5	1/2	-	1/2	1/4/5	-
	prioritati		1	1	2	2	1			1	1	1	5	1	1	1	1		1	1	
14	probleme	Blăgești	1	-	1	1	1	2	2	4	2/3/5/6/7	3/4	1/2/3/4/5	3/4	1/3/4/5	2/3/4	1/2/3/4	-	1	2/3/4/5	1/2
	prioritati		1		1	1	3	1	3	1	1	1	1	1	1	3	1	1	1	1	1
15	probleme	Brusturoasa	1	1	1	1	1/nu gaze	-	2	2	3	1	1	1	3	3	-	3	1/2	1/2	-
	prioritati		1	3	1	1	3			2	2	2	1	1	1	1	1		1	1	1
16	probleme	Buhoci	3	1	2	2	1/4	-	2	1	2/4	1/2/3/4/5/6/7	2	2/3/4	3/4/5	4/5	4	altel e	1	4	2
	prioritati		1	1	1	1	3			2	3	1	1	2	1	1	2	2	2	1	2
17	probleme	Casin	2	1	2/gaze	1	1	1	2/3	-	3/4	1/2/7	5	3/4/5	3/4/5	1/3/4	1/2/3	-	1/2	1/2/3/4	-
	prioritati		1	1	1	1	1	1	1	1	1	1	1	1	1	1	1	1	1	1	1
18	probleme	Caiuti lipsa terenuri intravilan	1/2	1	1/2/3	1/2	4/5	1/2	1/2	1/4	3/4	1/2/4/5/6/7	1/2/3	2/3/4/5	3/4/5	2/4	1/2/3/4	-	1/2	1/2/3/4/5	1/2
	priorități		1	3	1	1	1	1	1	2	1	1	1	1	1	1	1	1		1	1
19	probleme	Cleja	2	-	1	1	1	-	2/3	2	2/3/4	1/3/4/5/6	1/3	3/4	2/3/5	1/3/4	3/4	1	1	1/2/3/4/5	1
	priorități		1		1	1	1/2			1	1	1	1	2	1	1	1/2	2	2	1	1
20	probleme	Colonesti	1	1	1	1	1/4	-	2	4	4	1/4/7	1	3/4	3/4	3/5	1/2/3/nu casa cultura	3	-	nu loc muncă	3 nu politie
	prioritati		1	2	1	1	1/2			2	1	1		3	1/2	1	1	1		1	1
21	probleme	Cotofanesti	-	-	1	1	-	-	2	-	-	5	1	-	1	-	2/3/4	-	-	1/2/4/5	1/nu politie
	prioritati				1	1				1			2	1		1		1			1
22	probleme	Damienesti	1	1	1	1	1	pret ridicat	1	1	3	2/4/6	1	3	3	4	4	1	2	1/2	1
	prioritati		1	3	1	1	3	1	3	3	2	1/2/3	1	1	1	1	-	3	2	-	1
23	probleme	Dealul Morii	2	1	2/3	3	1	-	2	-	-	1/2/4	2	1	3	5	-	-	2	3/5	-
	prioritati		1	3	1/2	1	3			3			3/1	1	1	1	1		1		

			a	b	c	d	e	f	g	h	i	j	k	l	m	n	o	p	r	s	t
24	probleme	Faraoani	ok	ok	ok	ok	ok	ok	1/2	4	3	2	2	4	4	2	3	1	1/2	1/2/ 3/4	1
	prioritati									1	1	1	1	1	1	1	1	1	1	1	1
25	probleme	Filipești	2	1	2	2	1	2	1/2/ 3	-	3/4	1/2/ 3/4/ 5/6/ 7	1/2/ 3	1/3/4 /5	1/2/ 3/4/ 5	5	1/2/ 3/4	-	-	1/2/ 5	1
	prioritati		1	1	1	1	2	1	1	1	1	2	1	1	1	1	1	1			1
26	probleme	Ghimes Faget	2	1	1	1	1	-	2	2	3	1	2	4	4	2	1	-	1	2/3	-
	prioritati		2	3	3	1	3	1	1	2	3	1	2	1	3	2	1	1	1	1	1
27	probleme	Girlești	1	1	1/2	2	1	2	1	4	3/4	1	1/3	4	4	1/3	1/2	1	1	1/5	1
	prioritati		1	1	1	1	1	1	1	1	1	1	1	1	1	1	1	1	1	1	1
28	probleme	Gioseni	2	1	2	3	1	2/3	1	-	2/3	1/2/ 5	2/3	4	3/4	3	lipsa	3	2	1/3/ 4	1
	prioritati		1	1	1	1	1	1	1	1	2	2	2	1	1	1	1	1	1	1	1
29	probleme	Glavanesti	1	1	1	1	4	2	-	-	-	1	1	1/3/4	4	1	2	-	1	5	-
	prioritati		1	1	1	1	1	1	1	1	1	2	2	1	2	2	1	1	1	1	1
30	probleme	Gura Vaii	2	1	1	1	1/ nu gaz	ok	ok	ok	ok	1/3	3	3	4	4/5	-	ok	1/2	1/2/ 3/5	ok
	prioritati		1	1																	
31	probleme	Hemeius	2	-	2	-	2	-	-	elevi	3	2	1	2/3/4 /5	4	1	3	1	1/2	-	-
	prioritati		1/2	-	2	-	2	-	-	2	3	2	2	3	2	3	2	2			
32	probleme	Horgesti	1	1	1	1	1	1	1	1	-	1/4	3	3	1/4	3	1	3	-	1	-
	prioritati		1	3	1	1	3	1	2	2		1/2	1	2	1	1	2	1		2	
33	probleme	Ițești	2	1	1	1	1	2	ok	4	3/4	1/7	3	1/3/4 /5	3	ok	1/2/ 3/4	ok	2	1/2/ 3/4/ 5	ok
	prioritati		1	1	1	1	1	1	1	1	1	1	1	1	1	1	1	1	1	1	1
34	probleme	Izvorul Berheciului	2	1	2	3	4	2	2	-	-	1	-	-	-	3	3	-	1/2	5	-
	prioritati		2	3	2	2	3	2	3			1				1	1		1	2	
35	probleme	Letea Veche	2	1	2	-	1	ok	2/3	2	1/3	1/2	1	3/4	3	4	1/2/ 3	3	1	1/2/ 3	altele
	prioritati		1	3	1					1/2	2	2/3	1/2	2	2	1	2	1	3	2	1
36	probleme	Lipova	1/2	1	1/2	1	4	-	2	-	2	1/3/ 4/6	1	4	2/4	1	-	-	2	2/3/ 4/5	dotari politie
	prioritati		1	3	1	3	3		3		3	1	2	2	1	2			3	2	1
37	probleme	Livezi	2	-	2	3	4	-	-	-	3	1/4	1/3	1/4	4	5	1	-	1	4/5	-
	prioritati		2		2	2	1				2	1/2	1/2	2	1/2	2	1		1	1	
38	probleme	Magirești	2	1	2	2	4	-	2	-	3	2/4/ 7	2	4	3/4/ 5	4	-	-	1/2	1	1
	prioritati		1	1	1	1	1	1	1	1	1	1	1	1	1	1	1	1			




			a	b	c	d	e	f	g	h	i	j	k	l	m	n	o	p	r	s	t
39	probleme	Magura	2	1	2	1	1	2	1	1	1	1/3	1/5	2/4	1/4	3/4	1/2/3	1	1	1/4	1
	prioritati		1	1	1	1	1	1	1		1	1	1	1	1	1	1	1	1	1	2
40	probleme	Mărgineni	2/3	1	2	1	1	1	2	1/4	1/3/4	2/3/7	1	1/4/5	3/4/5	1/2/3/4/5	2/3	1	1/2	1/2/3/4/5	1/2
	prioritati		1/2	3	1	1	3	1	3	1	1	2/1	2/1	1	2/1	2/1/1	1	1	3	1/3	1/2
41	probleme	Mănăstirea Casin	2	1	1	1	1	1/2	2	2	3/4	1/2/3/7	1	2/3/4/5	3/4/5	-	1/2/3/4	-	1/2/3	1/2/3/4/5	1
	prioritati		1	3	1	1	3	1	2	2	2	1	1	2	1	1	1	1	1	1	1
42	probleme	Negri	ok	1	1	1	1	2	4	-	4	1	1	4	3	4	1/2/3/4	-	1	1/2/3	-
	prioritati			1	1	1	1	1	1		1	1	1	1	1	1	1	1	1	1	1
43	probleme	Nicolae Balcescu	2	2	2	3	-	-	-	-	4	1/2/3/4/5/6/7	1/2/3/4/5	1/2/3/4/5	2/3/4	1	1	3	1/2/3	1/2/3	1/2
	prioritati		1	3	1	2					1	1	1	1	1	1	1	1	1	1	1
44	probleme	Orbeni	2/3	-	1	1	-	-	1/2/3/4	1 nu serviciu	2/4	1/2/3/4/5/6/7	2/3/5	4/5	3/4	2/3/4/5	1/2/3/4	3	1/2/3	1/2/3/4/5	1/2
	prioritati		1		1	1			1	1	1	1	1	1	1	1	1	1	1	1	1
45	probleme	Oncesti	1	-	1	1	-	-	-	-	-	1/3/4	-	-	4	1/3/4	-	-	1/2	2/3	-
	prioritati		1		1	1						1			1	1			1	1	
46	probleme	Parava	2	1	2	2	1	2	1/2/3	-	1/2/3/4	1/2/3/5/6/7	1/2/3/4/5	4/5	3/4/5	1/2/5	1/nu camin cultura l	-	1/2/3	1/2/3/4/5	1/2
	prioritati		1	3	1	1	3	1	2		2/3/3/1	1/1/2/1/1	3	1	1	3	1			1/2	2
47	probleme	Parincea	1	1	1	1	1	-	1	-	-	1/2/3/4/5/6/7	-	5	1/3/4/5	1/2/3/4/5	1/2/3/4	-	1/2/3	1/2/3/4/5	1/2
	prioritati		1	3	1	1	3		1			1		1	1	1	1	1	1	1	1
48	probleme	Pârjol	1	1	1	1	1	2	2/3	1	3	½	3	3	3	1/2/4/5	1/2/3/4	3	1/2	1/4/5	-
	prioritati		1	2	1	1	2	1	1	1	1	1	1	1	1	1	1	1	1	1	1


			a	b	c	d	e	f	g	h	i	j	k	l	m	n	o	p	r	s	t
49	probleme	Poduri	2	-	1	1	-	-	1/2	2	-	1/2/ 3	1	4	3/4	2					
	prioritati		1		1	1				1	1		1	1	1	1	-	-	1	1	-
50	probleme	Podul Turcului	2	1	2	1	1	2	2/3	1	2/3/ 4	1/2/ 6	1	-	3	4/5	-	-	1	1/5	-
	prioritati		1	1	1	1	1	1	1	1	1		1		1	1			1	1	
51	probleme	Prajesti	2	2	1	1	4	2	3	1/2	4	1	5	3	3	4	1	1	1	1	1
	prioritati		1	1	1	1	3	3	3	3	1	1	1	1	1	1	1	1	2	1	1
52	probleme	Racaciuni	2	-	2/3	2	-	-	1/2/ 4	-	2/3	1/6	2	1	1/3/ 4/5	4/5	1/2/ 3	-	1/2	1/2/ 3/5	-
	prioritati		1		1	1			1/2		1	1	1	2	1	1			1	1	
53	probleme	Rachitoasa	2/3	1	2/3	1	1	1	1/2	2	1	1	1	3	2	1	4	2	1	5	2
	prioritati		1	3	1	1	2	1	1	1	3	1	1	1	1	1	2	2	1	1	1
54	probleme	Rosiori	1	1	1	1	1	2	3	1	2	1/2/ 3/4	1	1/4	3/4	1	ok	ok	ok	2/3	ok
	prioritati		2	2	3	3	3	3	3	3	2	3	2	2	2	2	-	-		3	
55	probleme	Saucesti	2	1	2	2	1	2	1/2/ 3	4	2	1/2/ 3/7	2/3	2/3/4	3/4/ 5	2/4/ 5	1/2/ 3/4	2/3	1	1/2/ 5	2
	prioritati		1	-	1	1	3	1	1	3	1	1	2	1	1	1	1	1	1	2	1
56	probleme	Sanduleni	1	1	1	1	3/4	1/2	1/2	1	3/4	1/2/ 7	1/3	4/5	3/4/ 5	2/3/ 4/5	-	-	1/2	2/3	1
	prioritati		1	1	1	1	1	1	1	1	1	1	1	1	1	1			1	1	1
57	probleme	Sascut	3	1	2	2	1	2	3	1	3	5	3	1	4	4	3	-	3	3/4	1
	prioritati		1	3	1	1	3	1	2	3	1	1	1	1	3	1	1	1	1	1	1
58	probleme	Sarata	2	1	2	2	4	-	2	2	2/3	3/4	3	3/4	3/4	1	-	1/3	1/2	1/2/ 3	-
	prioritati		1	3	1	1	2		2	1	1	1	1	1	1	1		2/1	1	1/2/ 2	
59	probleme	Secuieni	1	1	1	1	1	-	-	-	-	1/2/ 3/6	1	-	1/4	1	1/2/ 3/4	-	-	1	-
	prioritati		1	1	1	1	2					1	1		1	1	1				
60	probleme	Solont	1	1	1	1	1	1	-	4	-	1/2/ 5/7	3	3/4	4/5	3	de constr uit	3	1/2	1/2/ 3/4/ 5	-
	prioritati		1	3	1	1	2	1		1		1	1	1	1	1	1	1	1	1	
61	probleme	Stefan cel Mare	-	-	2	1	-	-	-	-	-	-	1	1	3	-	-	-	1/2	-	-
	prioritati				1	1							1	1	1				1		
62	probleme	Tamasi	-	-	2	-	-	2	1/2/ 3	-	2/3/ 4	2/4/ 5/7	1/3	3/4/5	2/3/ 4	1/2/ 3	4	3	1/2	1/2/ 4	-
	prioritati				2			1	2		2	1	2	1	1	1	2	1	2	1	
63	probleme	Târgu Trotus	2/3	1	2	2	4/5	1/2	1/2	1	3/4	1/2/3 5/7	1/3	1/4/5	3/4/ 5	1/4/ 5	1/4	1	1	3/4/ 5	1
	prioritati		1	2	1	1	1	1	1	1	1	1	1	1	1	1	1	1	1	1	1

			a	b	c	d	e	f	g	h	i	j	k	l	m	n	o	p	r	s	t
64	probleme	Traian	2	-	2	-	-	-	1/2/ 3	-	-	1	1	4	3	-	-	-	-	1/5	2
	prioritati		1		2				2			1	2	2	2					1	1
65	probleme	Ungureni	2	1	1	1	1	2	1/2/ 3	1	2/3/ 4	1/2/ 3/4/ 7	3	4/5	1/3/ 4/5	1/5	1/2/ 3	1	1/2/ 3	1/2/ 3/4/ 5	2
	prioritati		1	1	1	1	1	1	1	1	1	1	1	1	1	1	1	1	1	1	1
66	probleme	Urechesti	2	2	1	2	4	1/2	3	4	1	1/4	3	4	2/3	¼	4	-	1	1/2/ 3	-
	prioritati		1	1/2	1	2	2	2	2	2	2	3	1	2	1	2	3		2	1	
67	probleme	Valea Seacă	2	1	2	2	4	2	1/2	2/4	3	3/7	1	3/4	1	5	1/2	3	1/3	1/2/ 5	1
	prioritati		1	1	1	1	1	1	1	1	1	1	1	1	1	1	1	1	1	1	1




U.A.T.	Localizare	Puncte tari	Puncte slabe	Direcții de intervenție prioritare
<b>MUNICIPII</b>				
<b>1. Moinești</b>		<p>Zona geografică deosebită, Munții Berzunți, Munții Goșmanul, Munții Tarcăului, Depresiunea Tazlău-Cășin, Cheile Doftanei, inclusiv rezervații naturale și zone protejate.</p> <p>Resurse naturale semnificative (păduri, resurse piscicole și cinegetice, ape minerale curative etc.). resurse naturale (hidrocarburi, materiale de construcție, păduri, terenuri agricole, ape minerale).</p> <p>Accesibilitate rutieră și feroviară prin DN2G, DN2A și DJ117 și Magistrala 508.</p> <p>Domeniul public ( străzi, spații verzi) reabilitat. 87,6% dintre locuințele din oraș sunt conectate la rețeaua de alimentare cu apă, iar 83% la cea de canalizare. Existența rețelei de distribuție a gazelor naturale, telecomunicații. Transportul urban și inter-urban de călători realizat prin operatori privați.</p> <p>Creșterea fondului de locuințe.</p> <p>Rata șomajului este sub 5%.</p> <p>Profil agricol axat pe creșterea animalelor. Existența pieței agroalimentare pentru micii producători.</p> <p>Nivelul scăzut de poluare a aerului. Depozitul de deșeuri neconform închis și ecologizat, dispunând de o stație de</p>	<p>Masa demografică în scădere (14,8%, în perioada 1992-2012). Migrație masivă a populației.</p> <p>Infrastructura utilitară deficitară: alimentarea cu apă acoperă 60% din trama stradală, peste 10% dintre locuințele nu au acces la apă potabilă și canalizare, iar 54,6% la energie termică. Starea rețelei de străzi este nesatisfăcătoare (46% sunt pietruite sau de pământ). Congestie de trafic în zona centrală.</p> <p>Cea mai mare parte a liniilor și posturilor de transformare au durata de viață depășită, generând frecvente întreruperi ale furnizării de energie electrică.</p> <p>Blocuri de locuințe cu confort redus, cu o performanță energetică scăzută. Spațiile verzi dintre blocuri sunt parțial ocupate de construcții improvizate și de autovehicule.</p> <p>Activitatea industrială redusă. Sectorul serviciilor slab dezvoltat. Lipsa structurilor de sprijinire a afacerilor (parcuri industriale, incubatoare de afaceri etc.). Numărul de salariați a scăzut cu 26,7%, în perioada 2006-2011. Nivelul investițiilor străine directe este foarte redus.</p> <p>Puține unități de procesare, de mici dimensiuni, a produselor agricole. Promovarea și valorificarea produselor tradiționale și ecologice este inexistentă.</p>	<ol style="list-style-type: none"> <li>Îmbunătățirea mediului urban a municipiului prin reabilitarea infrastructurii publice urbane, a mobilității urbane, dezvoltarea antreprenoriatului local și sprijinirea incluziunii sociale a comunităților defavorizate social.</li> <li>Îmbunătățirea eficienței energetice în sectorul public și rezidențial prin reabilitarea și modernizarea termică a clădirilor existente, precum și/sau a sistemelor de alimentare cu căldură pentru încălzirea și prepararea apei calde menajere, reabilitarea și modernizarea sistemului de iluminat public.</li> <li>Dezvoltarea infrastructurii locale prin reabilitarea, modernizarea și extinderea infrastructurii educaționale și de sănătate prin reabilitarea, modernizarea, extinderea infrastructurii de educație, dotarea cu echipamente specifice, reabilitarea și modernizarea centrelor de formare profesională continuă, inclusiv dotarea cu echipamente specifice, promovarea unor programe de formare profesională specializată.</li> </ol> <p>Reabilitarea/modernizarea/extinderea infrastructurii de sănătate și creșterea calității serviciilor medicale prin reabilitarea, modernizarea și extinderea ambulatoriilor și spitalelor, inclusiv dotarea cu echipamente specifice, promovarea programelor de formare profesională specializată.</p>


		<p>biogaz. Stația de epurare Moinești-Nord a fost modernizată și este în curs de extindere.</p> <p>Platformă și echipamente moderne pentru colectarea selectivă a deșeurilor.</p> <p>Existența rezervației naturale mixte Pădurea cu Pini și a zonei protejate SPA "Piatra Șoimului – Scorțeni – Gârleni". În perioada 2007-2013, s-au derulat lucrări ample de reabilitare și modernizare a Parcului Băi.</p> <p>Patrimoniul construit cuprinde ruine dacice, biserci, case memoriale, Existența Bibliotecii Municipale, a două galerii de artă modernizate. Organizarea de evenimente culturale.</p> <p>Creșterea numărului de sosiri și înnoptări în unitățile de cazare în perioada 2011-2012.</p> <p>Funcționarea Serviciului Public de Asistență Socială, pentru persoane supuse excluziunii sociale. Amenajarea unui Complex Integrat de Servicii Sociale.</p> <p>Modernizarea și dotarea unităților de învățământ. Oferta educațională diversificată, profil uman, real, tehnologic.</p> <p>Rețeaua de unități medicale private spitale, ambulatorii, cabinete medicale de familie, generale și de specialitate, farmacii, cabinete stomatologice, laboratoare medicale, laboratoare de</p>	<p>Lipsă centru de informare și promovare turistică.</p> <p>În zonele fără rețea centralizată de alimentare cu apă și în care aprovizionarea se face din fântâni, s-au înregistrat depășiri ale nivelului de poluare cu nitrați.</p> <p>Lipsa furnizorilor de servicii sociale. Numărul ridicat de persoane cu venituri reduse sau fără venituri.</p> <p>Scăderea numărului de cadre didactice (16,8%, în perioada 2006-2011). Lipsa furnizorilor publici sau privați de servicii de formare profesională. La nivelul municipiului nu funcționează o casă de cultură sau muzee.</p> <p>Baza sportivă (stadion) este în stare proastă și necesită modernizare și dotare pentru organizarea competițiilor.</p> <p>Calitatea serviciilor publice agravată de lipsa de funcționari publici.</p>	<p>Reabilitarea/modernizarea infrastructurii sociale, a echipării și promovarea programelor de prevenție în domeniul serviciilor sociale.</p> <p>4. Dezvoltarea infrastructurii în vederea promovării incluziunii sociale și reducerii gradului de sărăcie, prin sprijin pentru regenerarea zonelor urbane aflate în declin și pentru incluziunea socială a comunităților defavorizate, inclusiv a comunității rome, îmbunătățirea condițiilor de locuire, investiții în infrastructura de sănătate, educație, servicii sociale, stimularea ocupării, prin intermediul activităților legate de economie socială, și de informare/consiliere/mediere și dezvoltare comunitară integrată.</p> <p>5. Îmbunătățirea mediului economic din prin dezvoltarea infrastructurii specifice inovării și cercetării, creșterea competitivității IMM-urilor.</p> <p>Măsuri:</p> <p>6. Dezvoltarea durabilă a turismului prin valorificarea durabilă a patrimoniului cultural cu potențial turistic, crearea/modernizarea infrastructurii specifice de turism în vederea creșterii atractivității și competitivității municipiului ca destinație turistică.</p> <p>7. Îmbunătățirea condițiilor de mediu la nivel regional și local prin reabilitarea siturilor industriale poluate, reabilitarea/extinderea rețelelor de apă și canalizare la nivel local.</p> <p>8: Asigurarea bunei guvernante la nivel local prin apropierea administrației publice de cetățeni.</p>
--	--	---	---	--

		<p>tehnică dentară. Spitalul Municipal de Urgență oferă servicii cu personal medical calificat. Ambulatoriul integrat Spitalului Municipal de Urgență este modernizat și dotat cu aparatură. Existența unui nucleu de cercetare în domeniul medical.</p> <p>Participarea în ADI-uri pentru implementarea unor proiecte.</p>		
<p><b>2. Onești</b></p>		<p>Conectivitate directă cu rețeaua rutieră prin DN11, DN11A și DN12A, și cu rețeaua feroviară.</p> <p>Zona geografică atractivă, varietate a peisajului, rezervații naturale (Perchiu) și resurse naturale (sare, petrol, lemn, cărbune).</p> <p>Infrastructura edilitară cu sistem de alimentare cu apă, de canalizare și gaz natural.</p> <p>Populație stabilă, educată și ocupată pe profilul economic existent.</p> <p>Serviciul de sănătate este bun cu unități spitalicești, echipamente medicale și medici de familie. Locuințe pentru specialiști în domeniul medical.</p> <p>Existența unui număr mare și variat de unități de învățământ cu clădiri reabilite și dotate corespunzător (90%), informatizate, profesori calificați.</p> <p>Existența de parteneriate și schimburi culturale, prezența de spații corespunzătoare pentru manifestări culturale, existența de ateliere</p>	<p>Acțiuni de degradare a a peisajului și afectare a ecosistemelor naturale.</p> <p>Descrescerea masei demografice, creșterea numărului de persoane cu venituri scăzute.</p> <p>Grad redus de investiții, lipsa de diversificare a activităților economice, lipsa asociațiilor de antreprenori locali.</p> <p>Personal insuficient în structurile medicale (asistente medicale, infirmiere, specialiști în boli de nutriție, stomatologi, psihologi în școli) aparatură învechită, dotare incompletă a dispensarelor umane (lipsa ecograf, laborator minimal de analize).</p> <p>Lipsa de forme de reintegrarea activă a prsonelor din grupuri dezavantajate.</p> <p>Inexistența unui teatru, a unei mediateci moderne la bibliotecă.</p> <p>Neimplicarea activa a mediului de afaceri în promovarea culturii, slaba implicare a societății civile in activități de voluntariat.</p> <p>Resurse financiare, investiții autohtone și străine insuficiente pentru dezvoltarea culturii și a infrastructurii de turism, și a</p>	<p>1. Modernizarea infrastructurii urbane și dinamizarea dezvoltării economiei locale prin:</p> <p><u>Utilități:</u> reabilitarea și extinderea rețelelor de apă și canalizare, inclusiv reabilitarea și modernizarea stației de epurare, extinderea rețelei de gaz, construirea unei stații de transfer zonal, a unui pasaj subteran pe sub CF Adjud-Ciceu, și extinderea tramei stradale, modernizarea strazilor din cartierele din zona periurbana.</p> <p>Reabilitarea/modernizarea spațiilor publice pietonale din zonele centrale și periferice, reamenajarea parcurilor și spatiilor verzi, realizarea și modernizarea spatiilor pentru copii și bătrâni.</p> <p><u>Locuințe:</u> construirea de noi locuințe pentru tineri, de necesitate și pentru inchiriere altor categorii de persoane, reabilitarea blocurilor de locuințe, realizarea centralei termice de cogenerare.</p> <p><u>Dezvoltare economică și resurse umane:</u> realizarea unui parc industrial pentru valorificarea forței de muncă și a infrastructurii existente in zona industrială, modernizarea pietei agroalimentare, inclusiv</p>


		<p>educaționale de lucru, trupe de teatru, școală de vară, existența unei baze sportive cu renume, existența sălii de gimnastică "Nadia Comănești", existența Festivalului internațional de muzică usoară pentru copii „Ti Amo”.</p> <p>Patrimoniul tangibil și intangibil variat și valoros, (muzee, conace, monumente și construcții etc.).</p> <p>Patrimoniul natural de excepție (rezervația naturală „Perchiu”), gradina zoologică.</p> <p>Infrastructură de turism potrivită formelor de turism: cultural (muzeistic, etnografic, artistic), religios, balneoterapeutic, de agrement, științific, de tranzit, agroturism etc.</p>	<p>formelor de promovare a potențialului existent</p> <p>Lipsa unui plan pe termen lung de dezvoltare a turismului local.</p>	<p>bazarul și oborul săptămânal, închirierea/concesionarea terenurilor private pentru dezvoltarea de activități economice, asocierea cu comunele ce dețin suprafețe de teren liber, în vederea dezvoltării de noi activități economice, dezvoltarea învățământului superior, postliceal, profesional promovarea structurilor de "învățare continuă".</p> <p><u>Sport, cultură și culte:</u> reparare săli competiții și antrenamente, reabilitare Parc Sportiv Municipal, a Stadionului de Fotbal "Energia", a terenurilor de tenis, de atletism, de handbal și a spațiilor de cazare pentru sportivi, reabilitarea și dezvoltarea infrastructurii pentru învățământ și activități culturale Casa de Cultură și sportive, realizarea de lucrări de construcție pentru clădiri de cult, a incintelor și a căilor de acces.</p> <p><u>Eficiența energetică:</u> reabilitarea termică a unităților de învățământ preșcolar, a spitalului municipal și realizarea de surse alternative de producere a energiei termice.</p> <p><u>Social:</u> oferirea unor alternative pentru îngrijirea persoanelor vârstnice aflate în dificultate prin realizarea unui centru specializat, locuințe sociale.</p> <p><u>Mediu:</u> protejarea capitalului natural și ecologic al zonei, reducerea pericolului producerii unor inundații prin amenajarea cursurilor de apă.</p> <p><u>management public:</u> Eficientizarea serviciilor publice pentru cetățeni, comunicarea prin forme TIC, planificarea mai eficientă a serviciilor primăriei</p>
--	--	---	---	---




ORASE				
<p><b>1. Buhuși</b></p>		<p>Accesibilitate din DN15, Magistrala CF 500 și aeroportul George Enescu. Transportul urban și inter-urban de călători operat de către firme privați.</p> <p>Rețea de străzi modernizată.</p> <p>87,6% dintre locuințele din oraș sunt conectate la rețeaua de alimentare cu apă, iar 83% la cea de canalizare și 85% dispun de centrale termice. Existența rețelei de distribuție a gazelor naturale, de telecomunicații, de energie electrică</p> <p>57% din suprafața administrativă a orașului cu destinație agricolă, pășuni și fânețe. Efective de ovine în creștere. Existența unei piețe agricole pentru micii producători.</p> <p>Turismul ecumenic la cele două mănăstiri (Ciolpani și Runc) a crescut semnificativ.</p> <p>Nivelul de poluare a aerului se încadrează în parametri normali.</p> <p>Existența serviciului public de colectarea selectivă a deșeurilor.</p> <p>Lucrări de reabilitare a 3 zone verzi în suprafață totală de 30.000mp. Zonă naturală protejată (Codrii Seculari Runc).</p> <p>Patrimoniul construit cuprinde biserici, mănăstiri, case memoriale, tradiții, obiceiuri, gastronomie etc.</p>	<p>Starea străzilor este nesatisfăcătoare (doar 54% din total sunt asfaltate). Congestie de trafic în zona centrală.</p> <p>Rețea distribuție apă potabilă și canalizare veche și deficitară în zonele periferice. Poluarea cu nitrați a apei din fântăni. Frecvente întreruperi ale furnizării de energie electrică.</p> <p>Agricultura bazată pe microexplotații individuale, de mici dimensiuni echipate rudimentar. Lipsa unităților de mari dimensiuni pentru procesarea produselor agricole. Piața agroalimentară într-o stare precară. Târgul săptămânal se desfășoară în condiții improprie. Infrastructura turistică precară. Lipsa zonelor de agrement.</p> <p>Migrația externă a forței de muncă. Probleme sociale generate de migrație: numărul mare de copii cu părinți la muncă în străinătate.</p> <p>Poluarea aerului prin trafic și combustibilul solid folosit pentru încălzire.</p> <p>Spațiile verzi dintre blocuri inestetice, parțial ocupate de construcții improvizate și de autovehicule.</p> <p>Deșeurile generate sunt colectate doar parțial.</p> <p>Clădirile în care se desfășoară activitățile de educație nu sunt reabilite termic în totalitate. Numărul de cadre didactice în scădere (16,8%, în perioada 2006-2011). Lipsa creșă.</p>	<p>1: Creșterea calității vieții: prin servicii publice de bază, mobilitate și accesibilitate, îmbunătățirea calității mediului construit (spații publice etc.), facilități culturale și de timp liber.</p> <p>2: Stimularea identității buhușene și apartenență la zonă și comunitate: prin preservarea și valorificarea elementelor de patrimoniu, susținerea activităților menite să crească mândria locală (tradiții, artă, cultură, istorie), sprijinirea inițiativelor civice locale.</p> <p>Promovarea și stimularea întreprinzătorilor prin: încurajarea dezvoltării de noi afaceri, în special a tinerilor întreprinzători (educație, infrastructură, facilități fiscale, asistență), sprijinirea antreprenorilor, sprijinirea structurilor asociative, facilitarea accesului la cunoaștere și expertiză.</p> <p>3: Identificarea și promovarea oportunităților de investiții: participarea / organizarea de evenimente sau misiuni, evidența terenurilor și proprietăților disponibile, parteneriat public-privat.</p> <p>Dezvoltarea turismului prin dezvoltarea și diversificarea produselor turistice: amenajări specifice, facilitarea interacțiunii între organizații / întreprinzători cu servicii complementare, noi produse turistice, generatoare de venit, schimburi de experiență, vizite de lucru ș.a.</p> <p>Promovare turistică a orașului: dezvoltarea unui brand turistic comun, dezvoltarea de instrumente de comunicare comune (portal,</p>

		<p>Clădirea Complexului de servicii sociale a fost reabilitată și s-a construit o baie comunală și un punct sanitar pentru comunitatea romă.</p> <p>Existența Satului Seniorilor (35 ersoane).</p> <p>Unități de învățământ modernizate și dotate. O sala de sport în funcțiune.</p> <p>Existența Spitalul Orășenesc Buhuși cu servicii complexe de urgență și personal medical calificat.</p> <p>Existența bibliotecii George Bacovia, Casei de Cultură. Infrastructura de sport formată de o sala polivalentă și un stadion.</p> <p>Orașul face parte din Grupul de Acțiune Locală Valea Tazlăului.</p>	<p>În localitate nu funcționează furnizori publici sau privați de servicii de formare profesională</p> <p>Spațiu inadecvat pentru Biblioteca George. Sălile de sport necesită modernizări.</p> <p>Ambulatorul spitalului necesită reparații și modernizări. Secția de psihiatrie și boli contagioase necesită modernizare și reparații.</p> <p>Capacitatea instituțională a ADI-urilor este foarte redusă, durata lor de viață se limitează la ciclul de implementarea al proiectelor pentru care au fost create.</p> <p>Infrastructura pentru serviciile de situații de urgență, pompierii cât și protecția civilă nedotate corespunzător.</p>	<p>materiale de promovare și orientare/hărți, ș.a.).</p> <p>4: Creșterea capacității instituționale la nivelul orașului Buhuși.</p>
<p>2. Dărmănești</p>		<p>Conectarea la rețeaua rutieră prin DN 12A și DJ123 și la rețeaua feroviară Adjud–Comănești–Siculeni-Sf Gheorghe.</p> <p>Zona geografică cu relief variat diversitatea reliefului, cu resurse naturale diversificate (păduri, minereuri, ape, fond cinegetic, peisaje, rețea hidrografică bogată, cu potențial energetic și balneoterapeutic.</p> <p>Existența unei bune infrastructuri edilitare de comunicații IT, telefonie fixă și mobilă, rețele de alimentare cu energie electrică, de drumuri asfaltate, de alimentare cu apă și canalizare (partiale).</p>	<p>Turism slab dezvoltat, lipsa de facilități pentru turismul rural, număr redus de agenți economici angajați în turism, insuficienta promovare a potențialului turistic al orasului.</p> <p>Rețeaua de canalizare veche și incompletă, lipsa spațiilor pietonale, lipsa unui sistem de supraveghere stradală/ a instituțiilor publice.</p> <p>Lipsa de amenajări ale parcurilor, scuarurilor, a unui sistem de iluminat public ecologic.</p> <p>Izolarea termică a clădirilor este necorespunzătoare.</p>	<p>Dezvoltare urbana durabila integrata prin cresterea gradului de mobilitate in interiorul orasului, dezvoltarea de sisteme de transport urban durabile, stimularea atractivității și economiei locale, prin creșterea accesului la infrastructura TIC de calitate, și prin utilizarea resurselor culturale ale orasului.</p> <p>Dezvoltarea infrastructurii locale prin asigurarea accesului la infrastructura și servicii de educație de calitate pentru toți locuitorii, crearea / reabilitarea / modernizarea / extinderea infrastructurii educaționale și creșterea calității actului educațional, îmbunătățirea accesului și participării la educație și instruire de calitate; Acțiuni pentru sprijinirea și stimularea</p>



		<p>Calitatea deosebită a produselor ecologice obținute din produsele accesorii pădurii și din creșterea animalelor, potențial de dezvoltare a meseriilor tradiționale și artisanale.</p> <p>Existența de societăți comerciale și persoane fizice autorizate active, existența forței de muncă disponibilă.</p> <p>Oportunități de valorificare a energiei alternative (energie eoliană), grad redus de poluare a solului și a aerului, protecție la inundații prin realizarea de lucrări de apărare.</p> <p>Existența unui sistem satisfăcător de colectare a deșeurilor.</p> <p>Infrastructura școlilor bună, cu cadre didactice calificate și management implicat direct în domeniile administrative, educative etc.</p> <p>Patrimoniu tangibil și intangibil valoros, cu monumente incluse în lista monumentelor istorice.</p> <p>Biodiversitate complexă, valoroasă și cu aspect peisagistic deosebit.</p> <p>Existența instituțiilor de protecție civilă și ordine publică, existența logisticii necesare desfășurării în bune condiții a activității instituțiilor publice, resurse umane pregătite active în aparatul administrativ.</p>	<p>Economie slabă, determinată de migrația masivă a populației active, lipsa pieței de materii prime și a celei de desfacere a produselor, resurse financiare reduse, forță de muncă nespecializată, fără informații la caracteristicile pieței muncii, insuficienta procesare la nivel local a produselor vegetale și animale.</p> <p>Dotare insuficientă și sub standarde a cabinetelor medicale, lipsa unui centru de sănătate, lipsa unui centru de recuperare, lipsa unui serviciu de ambulanță, lipsa unei policlinici.</p> <p>Lipsa unei grădinițe cu program prelungit, infrastructura socială deficitară: lipsa locuințelor sociale pentru persoane sărace/familii tinere.</p> <p>Probleme de poluare prin deversarea apelor reziduale menajere în locuri neamenajate, eroziunea solului prin gradul de torențialitate și lipsa amenajărilor specifice, ocuparea cu construcții a spațiilor verzi, lipsă infrastructură monitorizare permanentă a factorilor de mediu de către autoritățile locale.</p> <p>Insuficiența informare și educare a populației pentru dezvoltarea durabilă a agriculturii, protecția mediului.</p> <p>Buget redus al APL în susținerea proiectelor de investiție în resursa umană și a celor de dezvoltare locală.</p>	<p>integrării pe piața muncii a tinerilor și adulților fără un loc de muncă, creșterea accesului la servicii de sănătate și sociale de calitate.</p> <p>Sprijinirea unei economii competitive și a dezvoltării locale prin crearea unui mediu de afaceri atractiv, dinamic și competitiv, sprijinirea competitivității produselor locale.</p> <p>Îmbunătățirea infrastructurii energetice prin creșterea eficienței energetice și a gradului de utilizare a resurselor regenerabile.</p> <p>Dezvoltare durabilă a turismului local prin sprijinirea valorificării potențialului turistic.</p> <p>Îmbunătățirea condițiilor de mediu la nivel local și regional prin protejarea mediului, biodiversității și peisajului prin realizarea de investiții specifice aquis-ului comunitar și valorificarea siturilor naturale, prin îmbunătățirea calitatii mediului, reabilitarea /tratarea siturilor/solurilor contaminate și/sau poluate și a celor brownfield.</p> <p>Dezvoltarea infrastructurii în vederea promovării incluziunii sociale și a reducerii gradului de sărăcie prin regenerarea zonelor rurale și urbane aflate în declin.</p> <p>Asigurarea unei bune guvernante la nivel local prin îmbunătățirea coeziunii dintre APL și cetățeni și creșterea transparenței.</p>
--	--	---	--	--

<p><b>3. Slanic Moldova</b></p>		<p>Stațiune tristică, într-o zonă cu relief variat, peisajele montane, accesibile prin DN12B.</p> <p>Existența de resurse naturale pentru materiale de construcție, ape minerale, sare, hidrocarburi, zone forestiere, zone de agrement.</p> <p>Valoarea ridicată a suprafeței spațiilor verzi amenajate pe cap de locuitor (52 m<sup>2</sup>/cap de locuitor).</p> <p>Străzi orășenești reabilitate/modernizate, surse de alimentare cu apă subterane și de suprafață, existența infrastructurii edilitare rețea apă potabilă, gaz natural.</p> <p>Existența Sanatoriului Balnear Slanic Moldova și a unei infrastructuri hoteliere (3 stele/3 margarete) și de agrement pe totată durata anului, creștere a numărului de turiști și a numărului de innoptări, transport turistic (minicar).</p> <p>Existența patrimoniului tangibil de valoare națională și locală, evenimente anuale culturale, târguri de artă meșteșugărească și port popular, existența Casei de Cultură Cazino Slanic, și a 4 biblioteci.</p> <p>Existența de situri de importanță comunitară parte a rețelei Natura 2000, rezervația Naturală Nemira, parc dendrologic.</p> <p>Infrastructura educațională, săli de</p>	<p>Lipsa infrastructurii feroviare, (stație la Târgu Ocna), starea precară a DJ116A (legatura cu DN11), insuficiența spațiilor de parcare în special în sezonul estival, îngreunarea circulației rutiere pe anumite porțiuni din cauza alunecărilor de teren.</p> <p>Zone cu rețea de apă potabilă învechită, proasta funcționare a stației de tratare, gradul ridicat de uzură fizică și morală a infrastructurii de canalizare, stației de epurare subdimensionată, lipsă iluminare stradală în anumite zone.</p> <p>Scădere demografică, migrație.</p> <p>Concentrarea zonelor de agrement în special în localitatea Slanic Moldova, în proximitatea zonei balneare.</p> <p>Insuficiența spațiilor de joacă pentru copii, lipsa unor servicii pentru populație și pentru turiști.</p> <p>Insuficiența locurilor de muncă, scăderea numărului societăților comerciale, scăderea numărului de salariați din societățile comerciale, diversitate redusă a economiei locale, concentrarea unităților economice în localitatea Slanic Moldova, lipsa capitalului străin, practicarea predominantă a agriculturii de subsistență.</p> <p>Lipsa infrastructurii pentru conferințe/reuniuni ale mediului de afaceri.</p> <p>Depozitarea deșeurilor solide în spații neamenajate.</p> <p>Degradarea fondului funciar agricol în zona</p>	<p>DEZVOLTARE URBANĂ prin reabilitarea și amenajarea spațiilor publice, îmbunătățirea serviciilor publice.</p> <p>INFRASTRUCTURĂ prin reabilitarea infrastructurii rutiere locale, dezvoltarea sistemului de evacuare a apelor uzate, dezvoltarea sistemului de evacuare a apelor uzate.</p> <p>ECONOMIE prin susținerea diversificării economiei locale, susținerea dezvoltării activităților economice din Cireșoia și Slanic, atragerea investițiilor străine.</p> <p>PROTECȚIA ȘI CONSERVAREA MEDIULUI prin susținerea reducerii consumului de energie convențională, amenajarea spațiilor publice destinate agrementului, promovarea protecției mediului înconjurător.</p> <p>TURISM prin promovarea ofertei turistice a Stațiunii Slanic Moldova, îmbunătățirea calității serviciilor turistice, valorificarea resurselor turistice existente, dezvoltarea ofertei turistice a stațiunii și a orașului.</p> <p>SOCIAL prin susținerea dezvoltării societății civile pe plan local, promovarea implicării active a comunității în procesul decizional local.</p> <p>EDUCATIE prin îmbunătățirea bazei materiale a unităților de învățământ, dezvoltarea programelor de tip after-school, dezvoltarea programelor educaționale de tip balneoterapeutic.</p> <p>SANATATE prin dezvoltarea serviciilor medicale locale de prim ajutor, a serviciilor</p>
---------------------------------	---	---	--	--


		<p>clasă, săli de gimnastică, terenuri de sport, ateliere școlare, echipare cu PC-uri și existența cadrelor didactice.</p> <p>Structuri asociative locale care dezvoltă proiecte în parteneriat cu administrația locală.</p>	<p>perimetrelor societăților de foraj și extracție petrol, utilizarea excesivă a îngrășămintelor chimice în agricultură, nerespectarea condițiilor de protecție a zonei zăcămintului hidromineral, poluarea a unei suprafețe de 1,16 ha cu hidrocarburi petroliere și cloruri, alunecări de teren din ploii, inundații, defrișări, depozite necontrolate de rumeguș, amenajarea necorespunzătoare a carierei de piatră de la Cireșoaia.</p> <p>Lipsă amenajări trasee turistice, baza de tratament nu este funcțională, situația juridică neclară a unor vile, slaba promovare turistică, slabă pregătire a personalului în turism, număr redus de evenimente culturale.</p> <p>Lipsă școli în localitățile Cireșoaia și Cerdac, scăderea populației școlare, lipsa de școli profesionale, de arte și meserii, lipsa locuințelor pentru cadrele didactice, grad scăzut de dotare al laboratoarelor, lipsa cabinetelor medicale.</p> <p>Imposibilitatea realizării de analize și investigații medicale, lipsa serviciilor medicale de urgență, starea avansată de degradare a aparatului medical, insuficiența personalului medical sanitar.</p> <p>Lipsa loc desfășurarea de spectacole în aer liber, lipsa dotări la Casa de Cultură, starea avansată de degradare a sălii de spectacole din Cai de Cultură, spațiul impropriu de funcționare al bibliotecii.</p>	<p>de sănătate.</p> <p>CULTURA prin dezvoltarea infrastructurii culturale, a activităților culturale.</p> <p>CAPACITATE INSTITUTIONALA prin dezvoltarea resurselor umane din administrația publică locală, îmbunătățirea managementului serviciilor aflate în subordinea administrației publice locale, dezvoltarea capacității administrației publice de a atrage fonduri nerambursabile.</p>
--	--	--	--	--



<p><b>4. Târgu Ocna</b></p>		<p>Accesibilitate rutieră din DN 12A, DN 12B și DJ 116, și feroviară. Distanța relativ redusă față de aeroportul internațional <i>George Enescu</i>.</p> <p>Infrastructura de cale ferată între Târgu Ocna și Dofteana este unică prin poduri și tuneluri.</p> <p>Existența rețelelor pentru toate tipurile de utilități: apă, canalizare, gaze naturale, iluminat public. Existența de blocuri de locuit ANL construite din fonduri publice.</p> <p>Existența agenților economici în domeniul transportului (maxi taxi), firme de construcții, prelucrarea lemnului, extracția, prepararea și comercializarea sării. Populația din zonă deține un grad ridicat de profesionalizare.</p> <p>Cea mai mare pondere în total suprafață agricolă a localității o dețin pășunile, urmate de fânețe.</p> <p>Potențialul de dezvoltare a turismului banear și a celorlalte resurse specifice zonei: piatră, lemn, petrol, existența izvoarelor de ape minerale, perimetre forestiere protejate. Existența unui complex hotelier cu bază de tratament balnear, a unui centru balnear.</p> <p>Atracții turistice: <i>Lacul fără fund</i> Situl <i>Natura 2000 Măgura Tg. Ocna</i>, <i>Parcul Măgura</i>. Existența unei zone verzi cu 42 de ha polarizează activitățile balneare, sportive și recreative.</p>	<p>Rețelele de utilități încă necesită investiții majore pentru funcționare optimă și extinderi (apă, canal). Stația de epurare este uzată fizic și moral, lipsa protecției stației de epurare față de Troțuș și riscul crescut de inundații.</p> <p>Rețeaua de gaze naturale nu acoperă zonele Gura Slănic și Păcuri iar sistemul de iluminat public nu acoperă tot arealul orașului.</p> <p>Starea precară a drumurilor, carosabil deteriorat, străzi de pământ etc. Lipsa unei zone pietonale, piste pentru bicicliști, lipsa de parcuri (în special în zona centrală și la intrarea în Salină)</p> <p>Lipsa serviciului de transport public local la nivelul localității sau în localitățile învecinate. Disconfort fonic major generat de transportul CF și de rutier (trafic greu).</p> <p>Drumul de acces către Salină nu este modernizat. Cel către Mănăstirea Măgura este în stare avansată de degradare.</p> <p>Migrarea forței de muncă și o rată ridicată a șomajului. Preponderența activităților de comerț și lipsa celor cu activități economice productive sau de servicii. Lipsa de investiții în servicii de agrement pentru turiști și o acută lipsă de personal calificat.</p> <p>Calitatea aerului afectată prin emisiile de CO2 generate la nivelul localității. Zone grav afectate sub aspectul vegetației, al calității solului și apelor curgătoare prin depozitarea necontrolată a deșeurilor și evacuările de ape uzate menajere din</p>	<p>1. Afirmarea identității locale prin valorificarea potențialului balneoclimatic, turistic și cultural cu efecte: modernizarea infrastructurii balneare, reabilitarea, conservarea, protejarea și modernizarea obiectivelor turistice ce aparțin patrimoniului cultural, istoric și ecumenic, semnalizarea corespunzătoare a obiectivelor turistice, valorificarea durabilă și promovarea orașului Târgu Ocna ca destinație turistică, realizarea și modernizarea infrastructurii de agrement și petrecere a timpului liber, crearea, modernizarea, extinderea structurilor de primire turistică.</p> <p>2. Consolidarea infrastructurii urbane prin: extinderea, reabilitarea și modernizarea rețelei de drumuri /străzilor urbane, inclusiv pasaje și poduri, implementarea de sisteme pentru fluidizarea traficului rutier, realizarea unor circuite de transport public de călători (stații, capete de trasee, sistemul de informare călători etc.), asigurarea infrastructurii necesare dezvoltării transportului ecologic, realizare parcuri care să asigure necesarul pentru fondul de autovehicule existent, atât în zonele turistice cât și în zonele rezidențiale și de interes public, extinderea, modernizarea și reabilitarea rețelei cu apă potabilă, extindere și modernizare rețea de gaze naturale, extinderea și modernizarea sistemului de iluminat public, reabilitarea și modernizarea spațiului public, inclusiv a parcurilor și a zonelor cu activități comerciale, extinderea, modernizarea și reabilitarea fondului locativ, organizare urbană și periurban. Ecologizarea siturilor urbane degradate, asigurarea unor măsuri</p>
-----------------------------	---	--	---	---


		<p>Orașul dispune de propriul sistem de colectare a deșeurilor cu dotările pentru colectare și transport.</p> <p>Existența unor clădiri de patrimoniu , monumente și lăcașe de cult, muzee (Muzeul de istorie, Muzeul sării).</p> <p>Existența cabinetelor medicale în regim privat.</p> <p>Existența unor structuri ce sprijină persoanele cu dizabilități.</p> <p>Infrastructura de învățământ dezvoltată, atât învățământul primar, general cât și cel liceal. Existența de cadre de învățământ înalt calificate și în număr suficient.</p>	<p>gospodării.</p> <p>Măsuri de eficiență energetică pentru blocuri de locuințe. Centrul vechi prezintă clădiri în stare avansată de degradare cu fațade deteriorate, afectând atractivitatea orașului.</p> <p>Spațiile de joacă pentru copii și a aleilor din parcuri neamenajate ce necesită ecologizare (Parcul Măgura).</p> <p>Monumente istorice afalte în stare avansată de degradare. Lipsa semnalizării clădirilor de patrimoniu și a traseelor montane. Lipsa de promovare a obiectivelor turistice.</p> <p>Zone cu potențial major de inundații ca efect al revărsării cursurilor de apă și scurgerilor de torenți. Serviciul Voluntar pentru Situații de Urgență al localității nu dispune de infrastructura și dotările necesare.</p> <p>Lipsa colectării selective a deșeurilor. Lipsa unei gropi de gunoi.</p> <p>Infrastructura medical insuficientă și nemodernizată (spital). Număr sporit al persoanelor cu nevoi de sprijin social. Lipsa unei cantine sociale. Lipsa locuințelor sociale. Personele cu handicap fizic nu pot accede în clădiri publice.</p> <p>Lipsa unui spațiu adecvat pentru manifestările culturale specifice populației tinere (club, cinema etc.). Nu există un calendar de prezentare a evenimentelor</p>	<p>suplimentare în vederea eliminării riscurilor naturale</p> <p>3. Creșterea competitivității economiei locale și dezvoltarea mediului de afaceri prin: eliminarea barierelor birocratice, Stimularea cooperării dintre unitățile de învățământ și mediul de afaceri, dezvoltarea performantă a activităților economice și susținerea accesului firmelor la sursele de finanțare, stimularea ofertei de produse specifice zonei prin acordarea de facilități producătorilor, realizarea de campanii de promovare pentru produsele specifice zone, sprijinirea creării/menținerii de locuri de muncă sustenabile, motivante, care să atragă forță de muncă sau să amelioreze mobilitatea forței de muncă locală.</p> <p>4. Investiții în educație, promovarea incluziunii sociale și combaterea sărăciei prin reabilitarea și dotarea unităților de învățământ, dezvoltarea infrastructurii învățământului vocațional și de formare continuă, modernizarea și dotarea structurilor de sport și promovarea activităților sportive, construirea, reabilitarea, modernizarea și dotarea infrastructurii de sănătate, calitate și eficiență în serviciile de sănătate și asistență socială, creșterea siguranței publice.</p> <p>5. Creșterea calității serviciilor publice pentru cetățeni și afaceri prin: revizuirea/crearea procedurilor interne ale administrației publice locale, dezvoltarea abilităților personalului din administrația locală, utilizarea instrumentelor TIC în cadrul administrației publice locale.</p>
--	--	--	--	--


COMUNE				
1. Agăș		<p>Accesibilitate din DN12A, apropierea de centre urbane precum și amplasarea într-o zonă cu resurse naturale și valori peisagistice.</p> <p>Existența drumurilor comunale modernizate/pietruite și a rețelei de distribuție a energiei electrice.</p> <p>Populația stabilă cu vârsta cuprinsă între 0 și 39 ani de ani reprezintă 46,77%.</p> <p>Existența de societăți comerciale și persoane fizice autorizate active în domeniu agricol, zootehnie, comerț, meșteșuguri/prelucrarea lemnului.</p> <p>Instituții de învățământ renovate, dotate având și cadre didactice.</p> <p>Cabinete medicale, de stomatologie și farmacii umane și veterinare.</p> <p>Existența căminelor culturale și bisericilor.</p> <p>Existența de activități culturale.</p> <p>Apartenența comunei la Grupul de Acțiune Locală "Valea Muntelui".</p>	<p>Poziționarea comunei pe cursul râului Trotuș cu risc ridicat de inundații.</p> <p>Lipsa rețelei de alimentare cu apă potabilă și de canalizare și gaze naturale și inexistența serviciului public de salubritate. Existența unei agriculturi de subsistență.</p> <p>Migrația populației tinere în căutarea unui loc de muncă coroborată cu o rată ridicată a șomajului și o lipsa de oportunități de ocupare a forței de muncă.</p> <p>Lipsa unor programe de calificare și recalificare.</p> <p>Capacitatea financiară relativ scăzută a locuitorilor zonei și a primăriei.</p> <p>Existența unui singur microbuz școlar, care transportă copiii din toate satele comunei.</p> <p>Tăierile masive de pădure determină creșterea riscului de alunecări de teren/ reducerea echilibrului ecologic.</p> <p>Poluarea mediului din prelucrarea primară a lemnului (gaterie) a traficului rutier de mare tonaj și a lipsei rețelei de canalizare.</p>	<p>Modernizarea infrastructurii de transport prin lucrări de reabilitare a rețelei de drumuri comunale.</p> <p>Dezvoltarea infrastructurii tehnico-edilitare prin construirea rețelei de alimentare cu apă potabilă, de canalizare și a înființării serviciului de salubritate.</p> <p>Modernizarea infrastructurii și serviciilor de educație și sociale prin reabilitarea și extinderea spațiilor de învățământ, achiziționarea microbuz, construirea unui centru de servicii sociale pentru copii.</p> <p>Realizarea unei părții de schii și a unui parc.</p> <p>Investiții în modernizarea fermelor zootehnice, procesarea produselor, extinderea plantațiilor pomicole și achiziții de mijloace de producție și transport</p> <p>Realizarea lucrărilor de protecție împotriva calamităților prin lucrări de corectare a torenților.</p>
2. Ardeoani		<p>Accesibilitate din DN 2G și din DJ155A.</p> <p>Conexiuni la rețele de energie electrică, de telefonie și internet.</p> <p>Resurse de teren folosite în activități economice: terenuri arabile, pădure și pășuni/fânețe .</p>	<p>Scăderea forței de muncă datorită reducerii masei demografice.</p> <p>Lipsa rețelei de canalizare și a alimentării cu gaz natural.</p> <p>Disparități teritoriale în ceea ce privește alimentarea cu apă.</p>	<p>Infrastructura și servicii publice de interes general (drumuri, alimentare cu apă, canalizare, gaze naturale).</p> <p>Servicii de transport public, facilități culturale, spații culturale.</p> <p>Conservarea patrimoniului cultural, tradiții și</p>





		<p>Forță de muncă înregistrată în sectorul primar (producători agricoli), comerț și meșteșuguri.</p> <p>Existența infrastructurii pentru educație și a cadrelor didactice.</p> <p>Existența punctelor de colectare a deșeurilor.</p> <p>Existența formelor de comunicare cu populația prin forme tradiționale (afișare la sediul primăriei și internet).</p> <p>Comuna este membră a asociațiilor ADIB și ADIS.</p>	<p>Drumurile locale în majoritate neasfaltate.</p> <p>Malurile cursurilor de apă neamenajate.</p>	<p>obiceiuri.</p>
<p><b>3.</b> <b>Brusturoasa</b></p>		<p>Bună conectare la rețeaua de drumuri națională (DN12 - Onești-Miercurea Ciuc) și feroviar Adjud-Siculeni.</p> <p>Conexiune la rețeaua națională de energie electrică.</p> <p>Teren bogat în păduri și pășuni/fânețe susține dezvoltarea zootehniei. Produse agricole cu specific tradițional.</p> <p>Realizarea de programe de formare pentru agricultori. Sistem de educație bine dezvoltat pentru nevoile comunei.</p> <p>Areal cu tradiții populare valoroase, diversitatea peisaj și fauna susțin ecoturismul.</p>	<p>Scăderea masei demografice din cauza natalității reduse și a procesului de îmbătrânire a populației.</p> <p>Existența unei agriculturi preponderent de subzistență migrația populației tinere lipsa de investiții pe teritoriul comunei.</p> <p>Rețea de alimentare cu apă potabilă și de canalizare deficitară.</p> <p>Lipsă de unități medicale și personal medical suficient.</p>	<p>Dezvoltarea infrastructurii locale și creșterea confortului locuirii prin reabilitarea și dezvoltarea domeniului public (drumuri) și a rețelei de alimentare cu apă potabilă și canalizare.</p> <p>Creșterea competitivității economice prin dezvoltarea zootehniei cu accent pe constituirea de lanțuri de producție, colectare, prelucrare și valorificare a producției agricoledar și prin consilierea fermierilor în scopul modernizării exploatațiilor agricole.</p> <p>Dezvoltarea și modernizarea capacității administrative prin extinderea serviciilor de informare on-line privind serviciile oferite de primărie.</p>


<p><b>4. Colonesti</b></p>		<p>Accesibilitate din DJ241 și mobilitate sporită între satele comunei.</p> <p>Acces la energie electrică și telefonie.</p> <p>Cadrul natural și suprafețele de teren arabile (70% din suprafața comunei) contribuie la dezvoltarea agriculturii ecologice și zootehniei.</p> <p>Existența plantelor medicinale și a fructelor de pădure.</p>	<p>Rețeaua de drumuri comunei nemodernizată.</p> <p>Disparități teritoriale privind alimentarea cu apă potabilă. Lipsa rețelei de canalizare și de gaz natural.</p> <p>Lipsa unui serviciu de colectare a deșeurilor și a unei rampe de depozitare a deșeurilor menajere.</p>	<p>Crearea unor activități rentabile în zootehnie și agricultură și creșterea ratei de ocupare. Atragerea de investiții străine.</p> <p>Dezvoltarea infrastructurii și serviciilor de interes public general, reducerea sărăciei și optimizarea sistemului de sănătate și protecție socială.</p> <p>Protecția mediului.</p>
<p><b>5. Gura Văii</b></p>		<p>Accesibilitatea prin DJ119 către Municipiul Bacău și legătura cu DN11A.</p> <p>Existența rețelei de iluminat public, acces la principalele mijloace de comunicare: telefon, fax, internet.</p> <p>Existența operatorilor economici înregistrați activi în domeniul producției, comerțului și construcțiilor. Existența unui fond forestier privat.</p> <p>Existența infrastructurii pentru educație școlară și preșcolară, școli conectate la internet, dotate cu biblioteci și laboratoare. Existența unui număr suficient de cadre didactice în școli.</p> <p>Prezența la nivelul comunei a unor ONG-uri care activează în domeniul social.</p> <p>Primăria utilizează mijloace de informare cu privire la politicile locale, prin aviziere la sediul primăriei și internet.</p> <p>Comuna este membră a asociațiilor de</p>	<p>Părăsirea comunei de către tinerii căsătoriți și/sau cu studii superioare.</p> <p>Inexistența rețelei de canalizare, a rețelei de alimentare cu apă, gaz natural. Starea precară a drumurilor locale, lipsa trotuarelor și insuficiența căilor de evacuare a apei pluviale (șanțuri și rigole).</p> <p>Rata șomajului relativ mai mare ca cea la nivel județean. Existența unei agriculturi de subzistență. Creșterea suprafețelor agricole lăsate neexploatate, inexistența rețelelor de colectare a produselor agricole, a producătorilor agricoli ce lucrează terenurile luate în arendă de la cetățeni. Dispariția treptată a meșteșugarilor.</p> <p>Poluarea apelor din cauza construcțiilor neautorizate, a agenților economici din municipiul Onești. Poluarea solului datorită defrișărilor excesive, depozitării neadecvate a gunoii de origine animală. Poluarea aerului datorită centrelor industriale din apropiere.</p> <p>Lipsa zonelor de protecție a malurilor r.</p>	<p>Dezvoltarea unui mediu economic care să ducă la creșterea competitivității agenților economici și atractivitatea localității. Încurajarea și sprijinirea inițiativei private. Dezvoltarea turismului local.</p> <p>Dezvoltarea serviciilor comunitare de utilități publice. Modernizarea drumurilor. Serviciul de alimentare cu apă, canalizare și epurare a apelor uzate. Serviciul de salubritate a comunei. Serviciul de iluminat public local și serviciul de alimentare cu gaz.</p> <p>Protecția mediului și a naturii. Managementul deșeurilor. Protecția cadrului natural și îmbunătățirea calității mediului înconjurător.</p> <p>Creșterea capacității de intervenție a administrației publice locale. Dezvoltarea serviciilor oferite de administrația publică locală din comuna Gura Văii. Dezvoltarea infrastructurii de educație și formare. Dezvoltarea facilităților și serviciilor locale de asistență socială. Asigurarea cadrului pentru petrecerea timpului liber. Îmbunătățirea accesului la informația de interes public.</p>


		<p>dezvoltare intercomunitare ADIB și ADISS și de asemenea face parte din GAL-ul Valea Troțușului.</p>	<p>Troțuș și p. Mare</p> <p>Persoanele care practică agricultura de subzistență nu sunt înregistrate în sistemele de asigurări sociale și de sănătate. Nivelul scăzut al veniturilor populației.</p> <p>Inexistența la nivelul comunei a unor centre de asistență socială.</p> <p>Inexistența spațiilor adecvate pentru desfășurarea activităților culturale.</p> <p>Lipsa unor canale de comunicare și de informare mai diversificate cu populația comunei. Lipsa de personal și de echipamente în administrația publică. La nivelul primăriei nu funcționează Consiliul Comunitar Consultativ.</p>	<p>Managementul situațiilor de urgență și îmbunătățirea siguranței traficului rutier.</p>
<p><b>6. Itești</b></p>		<p>Accesibilitate rutieră din DN2 și cu legături la DJ207F, și feroviară prin stația CF a magistralei 500 București-Vicșani, Situate în vecinătatea municipiului Bacău și a aeroportului internațional <i>George Enescu</i>.</p> <p>Conectivitate la infrastructura de electricitate, telefonie fixă și internet.</p> <p>Existența lucrărilor de apărare contra inundațiilor, un grad de poluare a solului și a aerului și un sistem satisfăcător de colectare a deșeurilor gospodărești.</p> <p>Implementarea de programe de educare/ informare a populației privind teme de mediu.</p>	<p>Migrarea persoanelor cu pregătire profesională, îmbătrânirea populației, scăderea natalității.</p> <p>Disparități teritoriale privind echiparea teritoriului cu gaze naturale, canalizare, apă potabilă drumuri locale neasfaltate, fără trotuare.</p> <p>Poluarea apelor de suprafață și subterane datorată de lipsa canalizării într-o localitate și deversărilor necontrolate de ape uzate menajere.</p> <p>Eroziunea solului cauzată de torenți.</p> <p>Lipsa investitorilor de mare anvergură pe teritoriul comunei.</p> <p>Media de vârstă ridicată a celor ce se</p>	<p>Dezvoltarea infrastructurii edilitare și protecția mediului prin modernizarea și extinderea infrastructurii rutiere, integrarea în sistemul metropolitan de transport public, îmbunătățirea calității și diversificarea serviciilor publice, managementul și protecția mediului și creșterea eficienței energetice și a gradului de utilizare a resurselor regenerabile.</p> <p>Crearea unui mediu economic competitiv și prosper prin dezvoltarea și susținerea unui mediu economic performant, capabil să asigure creșterea economiei locale, îmbunătățirea economică locală în domeniul agriculturii, dezvoltarea sectorului serviciilor.</p> <p>Creșterea nivelului calității vieții prin îmbunătățirea educației, stimularea formării</p>

		<p>Potențial semnificativ pentru agricultura ecologică și zootehnie cu suprafețele mari de teren cu posibilități de irigare din Siret.</p> <p>Existența forței de muncă și a unui număr important de agenți economici cu preponderență în domeniul agricol.</p> <p>Existența de dotări sociale, culturale, sportive, medicale.</p> <p>Rata redusă a infraționalității asociată în Zona metropolitană Bacău.</p>	<p>ocupă de activități agricole, utilaje agricole învechite, și tehnologii neperformante.</p> <p>Fărămițarea terenurilor agricole și perdsistența problemelor de punere în posesie.</p> <p>locuitorii care exploatează/ ar dori să exploateze terenurile aflate în proprietate nu dispun de resurse financiare pentru aceste activități.</p> <p>Interesul scăzut al tinerilor pentru activitățile agricole.</p> <p>Lipsa unei grădinițe cu program prelungit și a locuințelor sociale pentru persoane sărace/ familii tinere.</p>	<p>profesionale continue, dezvoltarea infrastructurii și a serviciilor de sănătate și asistență socială și prindiversificarea agendei culturale locale.</p> <p>Dezvoltarea sectorului de agrement și sport prin Imbunatatirea managementului local în sectorul sport și agrement, dezvoltarea infrastructurii de agrement și petrecere a timpului liber.</p> <p>Crearea unui sistem modern și eficient de administratie publică și eficientizarea dialogului dintre administratia publică locală și administratia publică județeană și centrala și facilitarea comunicării cu cetățenii.</p>
<p><b>7. Letea Veche</b></p>		<p>Poziționare la est de municipiul Bacău, peste râul Bistrița, cu accesibilitate rutieră din DN2F și DJ207G. Existența unei rețele de transport public cu autobuze.</p> <p>Lucrări de extindere a rețelei de apă și de canalizare. Existența rețelei de gaz pe str. Trecătoarea Holtului și Izvorului. Rețea de telefonie fixe, mobilă, a televiziunii prin cablu/satelit, internet.</p> <p>Creștere demografică cu populație majoritar tânără (52% sub 45 ani) și peste 50% încadrată în categoria populației active.</p> <p>Existența de culturi agricole diverse (cereale și plantațiile pomicole) și a sectorului zootehnic.</p> <p>Existența unei infrastructuri de cazare și</p>	<p>Migrația pe termen lung a persoanelor active/tinere în țară sau în străinătate.</p> <p>Infrastructura rutieră și edilitară insuficientă.</p> <p>Slaba activitate industrială în prelucrarea materiilor prime. Pondere redusă a activităților complementare agriculturii (servicii, prelucrarea produselor agricole și animale, turism rural).</p> <p>Fărămițarea terenurilor aflate în proprietate privată.</p> <p>Lipsa unei stație de epurare.</p> <p>Insuficiența cadrelor medicale și de asistență socială.</p> <p>Număr scăzut de personal în cadrul administrației locale față de volumul</p>	<p>Dezvoltarea infrastructurii tehnice și sociale prin modernizarea infrastructurii rutiere, modernizarea rețelelor de utilități publice, dezvoltarea infrastructurii educaționale și sportive și dezvoltarea infrastructurii din domeniul social, sanitar și cultural al comunei.</p> <p>Dezvoltarea economică a comunei și valorificarea potențialului turistic prin valorificarea potențialului economic și turistic al comunei, îmbunătățirea mediului de afaceri local și dezvoltarea unei agriculturi bazată pe tehnologii moderne cu respectarea normelor de protecție a mediului.</p> <p>Dezvoltarea serviciilor publice și a capacității administrative prin îmbunătățirea procesului administrativ, formarea continuă a funcționarilor și personalului contractual din cadrul administrației publice locale</p>


		<p>a obiectivelor de interes turistic (Conacul Lecca).</p> <p>Infrastructură și activități culturale și sportive (ansamblului de dansuri populare, grup vocal).</p>	<p>atribuțiilor legale.</p> <p>Implicarea slabă a societății civile în problemele comunității.</p>	
<p><b>8. Luizi Călugăra</b></p>		<p>Amplasare în apropierea municipiului Bacău cu accesibilitate rutieră din E85 și E574 și din DJ119 și DJ119B în apropierea aeroportului internațional <i>George Enescu</i> și a magistralei feroviare 500.</p> <p>Terenuri pentru culturi cerealiere, legumicultură, pășuni, fânețe, plante furajere, vița de vie și pomi fructiferi dar și suprafețe semnificative ocupate de păduri cu foioase.</p> <p>Economia rurală este diversificată independentă de activitățile agricole. Activitate economică susținută preponderent de sectorul terțiar (comerț).</p> <p>Echipare edilitară formată din rețea apă potabilă, energie electrică și telecomunicații.</p> <p>Servicii de colectare și transport gunoi menajer cu colectare selectivă.</p> <p>Fond construit/reabilitat pentru sistemul de educație preșcolară și scolară inclusiv cel profesional.</p> <p>Locuri de agrement și teren de tenis și handbal, parc de distracții susținute de o infrastructură de cazare (hotel, han).</p>	<p>Masa demografică în scădere prin spor natural negativ și migrație (segmentul 20-29 de ani).</p> <p>Infrastructura de drumuri locale nemodernizată și lipsa rețelei de gaz metan și de canalizare a apelor uzate.</p> <p>Eroziunea solurilor și alunecări de teren.</p> <p>Lipsa de clădiri și terenuri în proprietatea primăriei pentru a fi închiriate sau concesionate.</p> <p>Agricultură de subzistență cu procentul mic de agenți economici, fără posibilități financiare de întreținere a culturilor și de achiziție a utilajelor. Suprafața terenurilor agricole de mici dimensiuni pe exploatație care nu permit aplicarea tehnologiilor performante.</p> <p>Insuficienta organizare în asociații agricole și fără informații necesare producătorilor.</p> <p>Poluare a aerului și a apelor subterane provenită din trafic, din formele de încălzire a gospodăriilor și din latrinele de tip uscat.</p> <p>Lipsa transport școlar.</p> <p>Numărul cadrelor medicale ce activează în comună este insuficient.</p>	<p>Dezvoltarea infrastructurii prin construire rețelei de canalizare ape uzate și extindere rețelei alimentare cu apă, modernizare prin asfaltarea drumurilor comunale, și extinderea rețelei de iluminat pentru locuințe.</p> <p>Reutilizare și reciclare deșeurilor casnice și nepericuloase.</p> <p>Sprrijinirea afacerilor și turismului prin realizarea asociațiilor agricole de proprietari de terenuri înșiite de facilitati acordate investitorilor pentru deschiderea de activități economice.</p> <p>Reabilitarea și dezvoltarea sistemelor de educație, sănătate și asistență socială prin retehnologizarea sistemelor de încălzire, extinderea/ amenajarea și înființarea de centre de asistență și tratament, dotarea cu mobilier și tehnologie.</p> <p>Dezvoltare și diversificare culturii rurale prin reabilitare și modernizare spațiilor de cultură, culte și sport, dotare pentru spectacole și activități culturale și sportive.</p> <p>Dezvoltarea capacității în atragerea de fonduri nerambursabile, realizarea de epartneriate cu structuri naționale și internaționale și achiziționarea de utilaje pentru întreținerea drumurilor comunale.</p>


<p><b>9. Mănăstirea Cașin</b></p>		<p>96 % din gospodării alimentate cu energie electrică, existența rețelei de televiziune și internet, pentru 90%, respectiv 80% din gospodării</p> <p>Existența unei rețele de acces la Internet pentru 80% din gospodării, existența iluminatului public pentru 90% din gospodării.</p> <p>Existența de materii prime locale cu potențial de valorificare: lemnul, pietrișul, nisipul, piatra de carieră.</p> <p>Suprafețe agricole de 3182ha, forestiere de 21000ha, existența de agenți economici în comerț, producție agricolă, zootehnie.</p> <p>Existența fermelor vegetale pentru producția de cereale și a fermelor zootehnice, existența asociațiilor de producători agricol, existența unei mici industrii formate din ateliere de morărit, prelucrarea lemnului, prelucrarea laptelui, populație interesată de programele de formare profesională.</p> <p>Existența unor vestigii istorice, mănăstiri și a altor obiective de interes turistic.</p> <p>Acoperirea necesarului de cadre didactice cu 100% personal didactic titularizat, existența de clădiri pentru educație (preșcolară/școlară) material didactic și acces la Internet, existența unui laborator de informatică, existența transportului copiilor la școală.</p> <p>Acoperirea necesarului de personal</p>	<p>Rețeaua de drumuri locale neasfaltate în proporție de 80 % și nepietruite în proporție de 30%, lipsa alimentării cu apă potabilă, gaz natural, lipsa rețelei de canalizare.</p> <p>Lipsa lucrărilor de terasamente și amenajări ale albiilor cursurilor de apă, absența sau degradarea podețelor care traversează cursurile de apă.</p> <p>Fărămițarea proprietății agricole-productivitate scăzută.</p> <p>Resurse financiare la nivel local insuficiente, puterea de cumpărare scăzută a populației.</p> <p>Slaba dezvoltare a micii industri și a meșteșugăritului, lipsa unor centre de colectare a produselor, lipsa cunoștințelor, a tehnologiilor moderne.</p> <p>Lipsa de informații și slaba promovare a potențialului turistic.</p> <p>Lipsa unor centre de consiliere socială, vocațională și ocupațională.</p> <p>Existența unor condiții inadecvate în școli, absența grupuri sanitare, apei curente, laboratoare, calculatoare.</p> <p>Dotare deficitară a cabinetelor medicale, clădire improprie a dispensarului medical, insuficientă asistență pentru persoanele vârstnice.</p> <p>Existența unei baze sportive nereabilitate.</p>	<p>D1 Dezvoltarea și modernizarea infrastructurii.</p> <p>D2 Crearea unui mediu economic local competitiv și atractiv.</p> <p>D3 Crearea de locuri de muncă și incluziunea socială.</p> <p>Creșterea calității educației, accesului la sănătate, cultură sport și informare.</p> <p>D5 Protecția mediului înconjurător.</p> <p>D6 Buna guvernare la nivel local.</p>
---	---	---	---	--


		<p>medical cu 100%, existența unui dispensar medical echipat, a 2 cabinete de familie, a unei farmacii.</p> <p>Existența unui cămin cultural reabilitat, a unei biblioteci comunale și a 2 biblioteci școlare.</p> <p>Existența unor servicii de salubritate sau colectare a gunoiului menajer, existența unui serviciu de urgență pentru calamități.</p> <p>Parteneriatul cu alte comune, existența unei experiențe solide în accesarea proiectelor cu finanțare guvernamentală sau europeană.</p>	<p>Absența unei identități locale puternice.</p> <p>Lipsa monitorizării calității apei din puțuri și fântâni, depozitarea necontrolată a deșeurilor, colmatări ale șanțurilor de scurgere, poluarea apelor curgătoare cu deșeuri de plastic, lipsa unor stații de epurare.</p> <p>Grad ridicat de sărăcire și dependența multor cetățeni de ajutoarele de la primărie, absența unor mari contribuitori la bugetul local.</p>	
10. Parincea		<p>Aproape de Bacău, acces la DJ 252, 252A, 252F și 243B.</p> <p>Scăderea migrației.</p> <p>Resurse teren agricol și forestier 77,8%.</p> <p>creșterea suprafeței locuibile, existența internetului, cablu TV și electricitate, calitatea apei potabile.</p> <p>Sectorul agricol dezvoltat, existența asociațiilor agricole.</p> <p>Creșterea numărului de salariați, creșterea navetismului, parteneriat între sectorul privat și primărie.</p> <p>Loc bun și sigur, cu activități de recreere și sportive în special pentru copii și tineri.</p> <p>Populație școlară în creștere, existența</p>	<p>Veri călduroase/secetoase – ierni geroase.</p> <p>Scădere demografică, rata mortalității peste cea județeană, îmbătrânirea populației, rata de dependență peste cea județeană.</p> <p>Migrației în afara țării.</p> <p>Infrastructura rutieră deficitară, rețea de apă potabilă și canalizare insuficientă.</p> <p>Colectarea selectivă a deșeurilor deficitară.</p> <p>Lipsa spații de depozitare a cererealelor, lipsa echipamentelor specializate, personal angajat tânăr sub 25 de ani redus, scăderea cifrei de afaceri, vânzare în majoritate pe piața locală.</p> <p>Lipsa de informații privind pregătirea resurselor umane.</p>	


		<p>de grădinițe și școli dotate, existența cadrelor didactice.</p> <p>Existența bibliotecilor, existența clădirilor de patrimoniu, a evenimentelor culturale.</p> <p>Existența d emedici de familie, stomatolog, asistenți maternali și farmacist.</p>	<p>Lipsa locurilor de muncă, nivel mediu de venit săzut (892 lei).</p> <p>Număr scăzut de calculatoare în școli.Nu există sală și teren de sport.</p> <p>Scăderea numărului de cititori, slabă calitate a evenimentelor culturale, lipsa de promovare a obiectivelor culturale.</p> <p>Creșterea numărului persoanelor cu dizabilități</p>	
<p><b>11. Pîrgărești</b></p>		<p>Invecinarea cu orasul Targu Ocna reprezintă o piata de desfacere a produselor realizate la nivel local.</p> <p>Existența rețelei de iluminat public - majoritatea gospodăriilor au acces la rețeaua de energie electrică.</p> <p>Existența pe teritoriul comunei de operatori economici înregistrați, care activează în domeniul producției, comerțului și construcțiilor.</p> <p>Existența infrastructurii pentru educație și culte și un grad ridicat al absolvenților de învățământ gimnazial. Scoli conectate la internet. Existența laboratoarelor de specialitate în cadrul școlilor și a unei biblioteci comunale.</p> <p>Relații etnice bune la nivelul comunei.</p> <p>Existența la nivelul comunei a punctelor de depozitare a deșeurilor.</p> <p>Consiliul Local dispune de o pagină proprie de internet . Comuna este membră a asociațiilor de</p>	<p>Inexistența producătorilor agricoli care să lucreze terenurile luate în arendă; Inexistența rețelelor de colectare a produselor agricole; Utilaje învechite.</p> <p>Părăsirea comunei de către tinerii căsătoriți și/sau cu studii coroborată cu lipsa investitorilor în domeniul agro-turistic.</p> <p>În prezent la nivelul comunei doar un numar de 32 de gospodarii sunt racordate la rețeaua de alimentare cu gaz.</p> <p>Rata șomajului mai mare decât media la nivel județean. Persoanele care practică agricultura de subzistență nu sunt înregistrate in sistemele de asigurări sociale și de sănătate .</p> <p>Nivelul scăzut al veniturilor populației.</p> <p>Inexistența la nivelul comunei a unor centre de asistență socială și de servicii in domeniul social.</p>	<p>Dezvoltarea unui mediu economic care să ducă la creșterea competitivității agenților economici și atractivitatea localității prin încurajarea și sprijinirea inițiativei private. Dezvoltarea turismului local.</p> <p>Dezvoltarea serviciilor comunitare de utilități publice prin modernizarea drumurilor, serviciul de alimentare cu apă, canalizare și epurare a apelor uzate, serviciul de salubritate a comunei, serviciul de iluminat public local și serviciul de alimentare cu gaz.</p> <p>Protecția mediului și a naturii prin managementul deșeurilor, protejarea cadrului natural și îmbunătățirea calității mediului înconjurător.</p> <p>Creșterea capacității de intervenție a administrației publice locale prin dezvoltarea serviciilor oferite de administrația publică locală din comuna Pargaresti, dezvoltarea infrastructurii de educație și formare, dezvoltarea facilităților și serviciilor locale de asistență socială, asigurarea cadrului pentru petrecerea timpului liber, îmbunătățirea accesului la informația de interes public.</p>



		dezvoltare intercomunitare ADIB și ADIS.		Managementul situațiilor de urgență și îmbunătățirea siguranței traficului rutier prin managementul situațiilor de urgență, îmbunătățirea siguranței traficului rutier.
12. Prăjești		<p>Accesibilitate din DN2F în imediata apropiere a municipiului Bacău (15 km) și din DJ207D.</p> <p>Existența rețelelor de alimentare cu apă, energie electrică, telefonie și internet.</p> <p>Rezerve de terenuri pentru investiții imobiliare și pentru activități agricole, pomicole și zootehnie.</p> <p>Existența de edificii culturale, științifice și sportive.</p> <p>Infrastructură educațională dezvoltată.</p>	<p>Grad ridicat de sărăcie și migrația accentuată tineretului.</p> <p>Agricultura de subzistență grevată de lipsa unui sistem de irigații, antierosiune, indiguiri, tehnologie.</p> <p>Lipsa rețelelor de canalizare și de gaz natural, disfuncționalități privind sistemul de management al deșeurilor (colectare, transport, reciclare).</p> <p>Insuficientă promovare a sectoarelor economice pe piețele regionale și naționale și lipsa unei culturi manageriale a sectorului privat.</p> <p>Servicii sociale precare și sector medical insuficient dezvoltat .</p> <p>Lipsa unui transport public</p> <p>Dezinteres pentru instruire și profesionalizare.</p> <p>Lipsa servicii de ordine publică și protecție civilă.</p>	<p>Infrastructura de bază: dezvoltarea și modernizarea infrastructurii de drumuri, transport, canalizare de alimentare cu apă.</p> <p>Creșterea gradului de protecție și de siguranță a cetățenilor prin implementarea sistemelor de monitorizare a spațiilor publice și dezvoltarea/reabilitarea sistemului de iluminat public.</p> <p>Servicii publice de interes general: dezvoltarea și creșterea calității serviciilor medicale și a procesului educațional și socio-cultural prin reabilitarea unităților de educație preșcolară și școlare, dezvoltarea bazei sportive, realizarea unui centru social, și cultural însoțit de reabilitarea și valorificarea patrimoniului cultural și istoric.</p> <p>Economie: dezvoltare și diversificarea sectoarelor economice prin dezvoltarea agriculturii și diversificarea activităților economice, desfacere și promovarea produselor.</p> <p>Mediu: protecția mediului înconjurător prin îmbunătățirea colectării deșeurilor, a conservării și protecției cadrului natural și utilizarea energiilor alternative.</p> <p>Management public: perfecționarea resurselor umane din primărie, relaizarea de parteneriate public-privat în domeniul social susținute de achiziții de utilaje necesare situațiilor de risc (zăpezi abundente, întreținerea drumurilor etc.).</p>

<p><b>13. Sărata</b></p>		<p>Comuna se află la sud-vest de municipiul Bacău (5 km distanță) cu accesibilitate facilă în zonă prin învecinarea cu drumul european E85, DJ119, DJ119B, cu acces la căi feroviare și aeriene (aeroportul internațional <i>George Enescu</i>).</p> <p>Existența instalațiilor electrice interioare în locuințe și a rețelei de iluminat public, a unui sistem de alimentare cu apă, a unui sistem de canalizare pentru ape uzate.</p> <p>Interes din punct de vedere turistic și datorită izvoarelor de apă minerală și sărată și posibilităților de agrement: herghelia de cai pur sânge arab, pensiuni, zbor cu parapanta, delta-planul și drumeție.</p> <p>Diversitatea activităților prestate de către agenții economici în special pe profil comerț, agricol și construcții.</p> <p>Existența infrastructurii pentru educație, culte și sănătate, căminul cultural ca factor în menținerea obiceiurilor și tradițiilor locale.</p> <p>Existența unui sistem centralizat de colectare și transport gunoi menajer (Soma SA) .</p> <p>Existența parteneriatelor cu alte autorități publice locale din țară (C.J Bacău, GAL Plaiurile Bistriței) și din afara țării (comuna Cercenasco, Italia) dar participarea în asociațiile de dezvoltare intercomunitare ADIB și ADIS.</p>	<p>Scăderea masei demografice</p> <p>Valoare adăugată mică pentru majoritatea afacerilor din comună, suprafața terenurilor agricole de mici dimensiuni pe exploatație nu permit aplicarea tehnologiilor performante.</p> <p>Ponderea serviciilor pentru agricultură redusă și lipsa plantelor industriale în și cânepă pt. fibră, insuficiența culturilor de legume, rădăcinoase, exploatațiile zootehnice de dimensiuni mici.</p> <p>Insuficienta organizare în asociații agricole nu permit exploatarea eficientă a pământului.</p> <p>Dezechilibre demografice datorate, în principal, migrației în străinătate și un raport de dependență între grupe de vârstă defavorabil.</p> <p>Număr mic de locuințe ce au încălzire centralizată și baie în interior.</p>	<p>Priorități: Extinderea sistemelor de alimentare cu apă și canalizare.</p> <p>Amenajarea unui spațiu pentru organizarea unui târg săptămânal.</p> <p>Modernizarea drumurilor locale pentru care există deja documentații tehnice.</p> <p>Modernizarea sistemului de iluminat public</p> <p>Amenajare spații de joacă pentru copii.</p> <p>Extinderea sediului primăriei. Construirea unei săli de sport în cadrul Școlii cu clasele 5-8 din satul Sărata.</p> <p>Extinderea și reabilitarea școlilor . Executarea de amenajări exterioare pentru apele pluviale.</p> <p>Obținerea statutului de stațiune balneară.</p>
--------------------------	---	--	---	--







<p><b>14. Solonț</b></p>		<p>Distanța de doar 18 km față de municipiul Moinești ca și posibila piață de desfacere a produselor realizate la nivel local. Existența la nivelul comunei a unei suprafețe de pădure.</p> <p>Cea mai mare parte a gospodăriilor comunei au acces la rețeaua de energie electrică, gaz natural, conectivitate la rețeaua de internet în clădiri publice și gospodării.</p> <p>Existența pe raza comunei a producătorilor agricoli ce lucrează terenurile luate în arendă de la cetățeni. Existența operatorilor economici înregistrați în domeniul producției, comerțului și construcțiilor. Prezența producătorilor agricoli care să lucreze terenurile luate în arenda.</p> <p>Existența la nivelul comunei a punctelor de colectare selectivă a deșeurilor.</p> <p>Existența infrastructurii pentru educație preșcolară și școlară. Grad ridicat al absolvenților de învățământ gimnazial. Existența unui număr suficient de cadre didactice în școli.</p> <p>Forme de comunicare între primărie și populație (internet, avizier) .</p> <p>Comuna este membră a asociațiilor de dezvoltare intercomunitare ADIB și ADIS.</p>	<p>Lipsa rețelei de alimentare cu apă. Existența de drumuri cu acces îngreunat ce duc la o mobilitate redusă în general și în situații de urgență în special. Trotuare neamenajate pe toată lungimea drumurilor publice. Intersecții conflictuale. Semnalizare necorespunzătoare.</p> <p>Creșterea suprafețelor agricole lăsate neexploatate, inexistența rețelelor de colectare a produselor agricole, lipsa investitorilor în domeniul agro-turistic, folosirea tehnologiei învechite agricultură.</p> <p>Lipsa unor canale de comunicare și de informare mai diversificate cu populația comunei. Schema de personal la nivelul primăriei nu este completă. Nu este acoperit necesarul de echipamente la nivelul serviciilor publice.</p> <p>Inexistența la nivelul comunei a unor centre de asistență socială.</p> <p>Consiliul Local nu are în proprietate adăposturi de protecție civilă pentru populație. Comitetul Local pentru Situații de Urgență nu dispune de mijloace de protecție C.B.R.N., nu are un stoc de materiale de primă și mijloace de intervenție pentru asigurarea protecției populației în situații de urgență.</p>	<p>Dezvoltarea unui mediu economic care să ducă la creșterea competitivității agenților economici și atractivitatea localității prin încurajarea și sprijinirea inițiativei private, dezvoltarea turismului local.</p> <p>Dezvoltarea serviciilor comunitare de utilități publice prin modernizarea drumurilor, serviciul de alimentare cu apă, canalizare și epurare a apelor uzate, serviciul de salubritate a comunei, serviciul de iluminat public local și serviciul de alimentare cu gaz.</p> <p>Protecția mediului și a naturii prin managementul deșeurilor, protejarea cadrului natural și îmbunătățirea calității mediului înconjurător.</p> <p>Creșterea capacității de intervenție a administrației publice locale prin dezvoltarea serviciilor oferite de administrația publică locală, dezvoltarea infrastructurii de educație și formare, dezvoltarea facilităților și serviciilor locale de asistență socială, asigurarea cadrului pentru petrecerea timpului liber, îmbunătățirea accesului la informația de interes public.</p> <p>Managementul situațiilor de urgență și îmbunătățirea siguranței traficului rutier prin managementul situațiilor de urgență, îmbunătățirea siguranței traficului rutier.</p>
--------------------------	---	--	--	--

<p><b>15. Urechești</b></p>		<p>Accesibilitate din rețeaua națională rutieră și feroviară (DN11A, DJ11A și magistrala CF 500). Comună asfaltă în proximitatea municipiului Onești și Adjud.</p> <p>Existența la nivelul comunei a unei suprafețe de pădure semnificative și de arii naturale protejate.</p> <p>Acces la rețeaua de energie electrică la rețeaua de alimentare cu apă. 447 de gospodării beneficiază de prezența unei rețele de canalizare. Populația are acces la principalele mijloace de comunicare: telefon, fax, internet.</p> <p>Existența de operatori economici înregistrați în domeniul producției, comerțului și construcțiilor. Prezența producătorilor agricoli care lucrează terenurile luate în arenda. Păstrarea la nivelul comunei a activităților de țesut, dogarit, dulgherit.</p> <p>Existența infrastructurii pentru educație (număr corespunzător de școli și a unor grădinițe, a unor laboratoare specializate). Grad ridicat al absolvenților de învățământ gimnazial. Existența unui număr suficient de cadre didactice. Prezența conexiunilor la internet în școli. Existența unei biblioteci.</p> <p>Existența punctelor de colectare selectivă a deșeurilor. Realizarea unei campanii de conștientizare asupra factorilor de mediu.</p>	<p>Lipsa rețelei de alimentare cu gaz. Drumuri locale neasfaltate și fără trotuarelor pietonale și cu treceri de pietoni semnalizate minimal. Șanțuri și rigole pentru scurgerea apei pluviale insuficiente. Lipsă rețea de canalizare (doar un număr de 447 au un sistem de colectare a apelor uzate).</p> <p>Cursurile de apă și malurile nu sunt în totalitate amenajate.</p> <p>Persoanele care practică agricultura de subzistență nu sunt înregistrate în sistemele de asigurări sociale și de sănătate. Nivelul scăzut al veniturilor populației.</p> <p>Inexistența rețelelor de colectare a produselor agricole - Lipsa investitorilor în domeniul agro-turistic - Folosirea tehnologiei învechite în domeniul agricol.</p> <p>Poluarea apelor datorită lipsei zonelor de protecție a malurilor și a deșeurilor menajere. Poluarea solului datorită defrișărilor excesive, și a depozitării neadecvate a gunoierului de origine animală. Poluarea solurilor datorită substanțelor fitofarmaceutice.</p> <p>Dotarea insuficientă a săliilor de clasă pentru desfășurarea orelor de studii. Numărul insuficient de laboratoare în școli și dotarea precară a acestora.</p> <p>Inexistența la nivelul comunei a unor centre de asistență socială. Părăsirea comunei de către tinerii căsătoriți cu sau fără studii.</p>	<p>Dezvoltarea unui mediu economic care să ducă la creșterea competitivității agenților economici și atractivitatea localității prin încurajarea și sprijinirea inițiativei private, dezvoltarea turismului local</p> <p>Dezvoltarea serviciilor comunitare de utilități publice prin modernizarea drumurilor, serviciul de alimentare cu apă, canalizare și epurare a apelor uzate, serviciul de salubritate a comunei, serviciul de iluminat public local și serviciul de alimentare cu gaz.</p> <p>Protecția mediului și a naturii prin managementul deșeurilor, protejarea cadrului natural și îmbunătățirea calității mediului înconjurător.</p> <p>Creșterea capacității de intervenție a administrației publice locale prin dezvoltarea serviciilor oferite de administrația publică locală, dezvoltarea infrastructurii de educație și formare, dezvoltarea facilităților și serviciilor locale de asistență socială, asigurarea cadrului pentru petrecerea timpului liber, îmbunătățirea accesului la informația de interes public.</p> <p>Managementul situațiilor de urgență și îmbunătățirea siguranței traficului rutier prin managementul situațiilor de urgență, îmbunătățirea siguranței traficului rutier.</p>
---------------------------------	---	--	---	---

		<p>Exista unui cămin cultural și a unui canal media propriu prin care să se medietizeze proiectele culturale și educaționale și care să reprezinte, și o sursa de informare pentru cetățeni.</p> <p>Autoritățile publice locale își desfășoară activitatea după principiile transparenței procesului decizional.                  Comuna este membră a asociațiilor de dezvoltare intercomunitare ADIB.                  Comuna este membra a GAL Valea Trotușului.</p>	<p>Inexistența unui spațiu adecvat pentru desfășurarea activităților culturale.</p> <p>Consiliul local nu are în proprietate adăposturi de protecție civilă pentru populație. Dotarea incompletă a Serviciului Voluntar pentru Situații de Urgență.</p>	
--	--	---	---	--

### 8.3 Coordonarea problematicei teritoriale cu nevoile existente

Problematika teritoriului județului este complexă și variată, afectând diferit cetățenii rezidenți, firmele și turiștii/vizitatorii. Aceste grupuri au interese și nevoi diferite atunci când privesc și analizează situația existentă a spațiului urban sau rural în care se găsesc. Această secțiune pune în evidență nevoile grupurilor menționate, integrând caracteristicile spațiale și funcționale conform figurilor de mai jos<sup>2</sup>. Culoarele din coloana din dreapta indică problemele cu care se confruntă teritoriul județului Bacău: probleme majore (roșu), moderate (galben) și fără probleme semnificative (verde).

I. Piramida nevoilor cetatenilor	Domeniul	
	<b>1. Acces la locuri de muncă:</b> locuri de muncă, educație, acces la piețe, capital, șanse egale	
	<b>2. Infrastructura:</b> locuințe, utilități publice, servicii de interes general, eficiență energetică, protecția mediului	
	<b>3. Conectivitate:</b> rețele de drumuri, cale ferată, aeroporturi, porturi, intermodalitate	
	<b>4. Bună guvernare:</b> eficiență, transparență, comunicare, implicarea publicului, protecția cetățenilor și a proprietăților	
	<b>5. Calitatea vieții:</b> forme de recreere, infrastructură sport, infrastructură culturală, evenimente culturale, design&stil	

**Rezultat analiză:** Din punctul de vedere al nevoilor cetățenilor, domeniul 1, 2 și 5 solicită atenție pentru dezvoltarea viitoare a județului. Pentru domeniul 1 sunt menționate principalele aspecte:

- Migrația semnificativă a populației tinere active ce reprezintă o pierdere de capital uman;
- Pondere ridicată în PIB-ul județean a sectorului IMM cu capital autohton. Majoritatea firmelor sunt afaceri mici de familie cu un număr de 1-2 salariați înregistrați (microîntreprinderi);
- Existența unui sector dezvoltat în construcții, industrie aeronautică, industrie alimentară și cercetare în legumicultură și zootehnie, dar care aduc o valoare adăugată redusă producției industriale și exporturilor județului;
- Sector primar caracterizat prin agricultura necompetitivă/de subsistență determinată în principal de parcele cu suprafețe improprii creșterii productivității, de lipsa de utilaje și echipamente moderne. În urma finanțărilor nerambursabile din perioada 2007-2013, dar și a investițiilor private, a crescut parcul de mașini și utilaje agricole folosite în ferme de dimensiuni mari;
- Nivelul scăzut al investițiilor în sectorul agricol și producție, care să genereze locuri de muncă directe și indirecte în alte sectoare/activități economice adiacente, determinat și de lipsa condițiilor avantajoase de creditare pentru finanțarea și dezvoltarea capitalului;

<sup>2</sup> Nevoile cetățenilor, firmelor și turiștilor sunt identificate pe baza piramidei nevoilor, ce se bazează pe modelul piramidei lui Abraham Maslow, folosită în științele sociale de peste 70 de ani.

(f). Număr redus de programe de formare pentru populația activă din zone rurale. Centrul și Incubatorul de Afaceri Bacău asigură o bază de dezvoltare a forței de muncă din zone urbane, preponderent tânără, prin programe de formare profesională.

Domeniul 2 prezintă elemente diferențiate după tipul și poziția geografică a UAT-urilor. Sunt înregistrate diferențe semnificative între zonele rurale aflate în zona de influență a zonelor urbane și cele dispersate din partea de est a județului. Zonele urbane au o infrastructură de locuințe, utilități și servicii publice cu următoarele caracteristici:

- (a). Extinderea intervențiilor privind creșterea eficienței energetice a fondului construit;
- (b) Grad de deteriorare a rețelelor și lipsa echipamentelor necesare operării eficiente a serviciilor;
- (c). Calitate scăzută a domeniului public (ex. străzi și spații pietonale), inclusiv mobilier urban;
- (d). Existența infrastructurii de servicii publice de interes general, dar lipsa personalului de specialitate (ex. servicii medicale, furnizori de servicii sociale).

Zonele rurale prezintă următoarele aspecte semnificative:

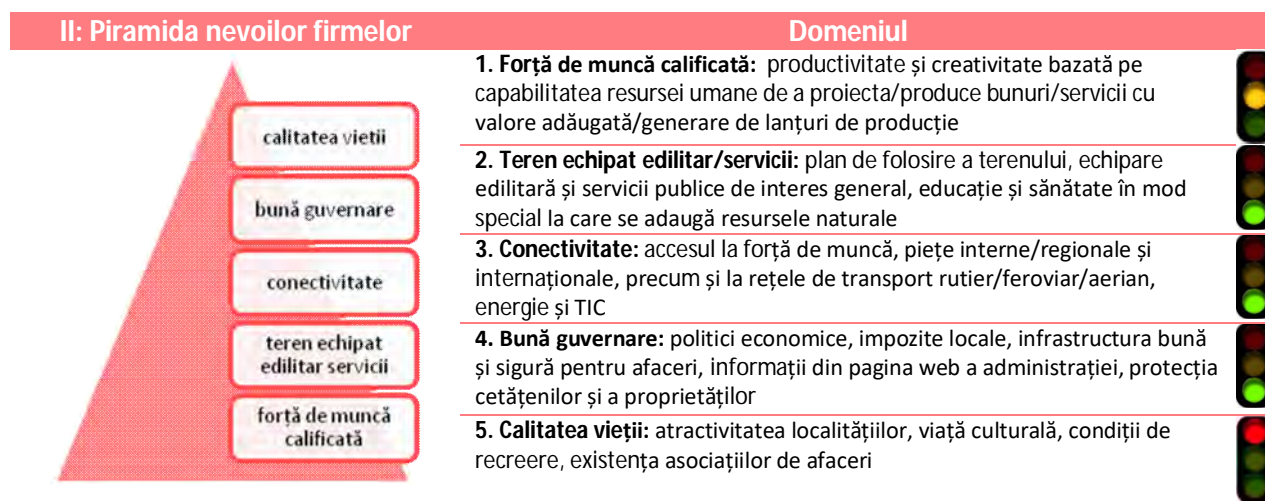
- (a). Lipsa, în marea majoritate, a rețelei de canalizare și a stațiilor de epurare a apelor reziduale, situație ce generează costuri de mediu și de sănătate;
- (b). Lipsa accesului la gaz natural în unele comune;
- (c). Existența rețelelor de alimentare cu apă, electricitate și internet;
- (d). Capacitate financiară redusă a primăriilor de operare/întreținere a infrastructurii edilitare;
- (e). Capacitate redusă a populației de a plăti a utilitățile publice;
- (f). Existența de zone dezavantajate/marginalizate din punct de vedere al locuirii și al serviciilor publice de interes general, cu probleme generate de o lipsă a personalului (ex. servicii medicale, cadre didactice, furnizori de servicii sociale);
- (g). Probleme de poluare a mediului, cu prioritate a apelor curgătoare (generate de insuficiența sistemelor de epurare și de unele activități economice – ex. deversări ale rumegușului în râuri);
- (g). Inundații și alunecări de teren generate de ploi.

Pentru domeniul 3 privind conectivitatea județului, analiza relevă existența unei rețele de drumuri naționale bine dezvoltate, ce leagă rutier județul pe direcția nord-sud și cu 2 legături est-vest. Județul este accesibil prin rețeaua feroviară și prin aeroportul internațional *George Enescu*. Mobilitatea este asigurată prin rețeaua de drumuri naționale și județene la care sunt necesare completări cu lucrări de artă (poduri, protecție inundații etc.).

În domeniul 4 privind buna guvernare, sunt relevate în toate UAT-urile forme de implicare a administrației publice locale și județene în problematica comunităților, în special în domeniul social, protecția mediului și dezastre naturale. Se constată o lipsă de personal la toate UAT-urile în serviciile primăriilor/consiliului județean.

Domeniul 5 legat de calitatea vieții, privită în principal din punctul de vedere al existenței infrastructurii de agrement și cultură și al evenimentelor culturale, prezintă:

- (a). Insuficiența investițiilor în reabilitarea și valorificare patrimoniului tangibil și intangibil;
- (b). Infrastructură de acces deficitară, prin mijloace auto și biciclete, către aceste zone cu obiective de patrimoniu cultural;
- (c). Număr redus de evenimente culturale, caracterizate și printr-o lipsă de varietate;
- (d). Capacitatea redusă a infrastructurii sportive pentru recreere și performanță cauzată de lipsa fondurilor pentru construcția, operarea și întreținerea acestei infrastructuri.



**Rezultat Analiză:** Din punctul de vedere al nevoilor firmelor, domeniul 1, forța de muncă calificată, este caracterizat prin dezechilibrul dintre baza existentă de dezvoltare a forței de muncă și nivelul redus al dezvoltării economice, comparativ cu cel național. În detaliu pentru Domeniul 1 sunt menționate următoarele aspecte cheie:

- (a). O serie de activități de producție, precum industria aeronautică, a construcțiilor de drumuri, poduri și căi ferate, a cauciucului și a maselor plastice oferă o nișă de dezvoltare a forței de muncă înalt calificată, tehnologizată și piețe de export.
- (b). Parcul Industrial HIT constituie o infrastructură suport pentru afaceri și inovare, fiind localizat în zona urbană funcțională Bacău și în apropierea aeroportului internațional *George Enescu*.
- (c). Se constată polarizarea economiei în municipiul și în jurul municipiului Bacău (68% din totalul anual al cifrei de afaceri generată în județ), urmată de municipiul Onești 10%, orașul Comănești 3%, în timp ce economia rurală contribuie cu 16%. Aceste disparități sunt reflectate și de distribuția spațială a capacității populației active de a genera creștere economică.
- (d). PIB/capita al județului cu 35.4% sub media națională, dar peste media regională, reflectă o productivitate scăzută în sectoare economice și o forță de muncă cu capacitate redusă de generare de venituri și de creștere economică.



Domeniul 2 caracterizează baza dezvoltării viitoare prezentând următoarele aspecte:

(a). Existența terenurilor libere aflate în jurul zonelor urbane, în apropierea nodurilor de transport (aeroport, gări) și în apropierea coridoarelor de transport rutier și feroviare permit noi investiții sau extinderea celor existente.

(b). Resursele naturale, minerale, apă și terenuri agricole sunt atractive în continuare în condițiile realizării unui plan de management administrativ și financiar de exploatare a resurselor, urmărind crearea unei valori adăugate prin lanțuri de exploatare, prelucrare și valorificare.

(c). Există o lipsă de resurse financiare pentru realizarea cadastrului în scopul inventarierii acestor terenuri, stabilirii funcționalității acestora în coordonare cu condițiile planurilor urbanistice și amenajare a teritoriului și comunicarea prin intermediul paginilor de internet ale administrațiilor locale către sectorul privat/investitori naționali și internaționali.

Domeniul 3 prezintă identic aspectele identificate la nevoile cetățenilor în legătură cu infrastructura de transport, respectiv:

(a). Existența unei rețele de drumuri naționale bine dezvoltate, ce leagă rutier județul pe direcția nord-sud și cu 2 legături est-vest, Județul este accesibil prin rețeaua feroviară și prin aeroportul internațional *George Enescu*.

(b). Mobilitate asigurată prin rețeaua de drumuri naționale și județene la care sunt necesare în unele zone lucrări de artă (poduri, protecție inundații etc.).

Domeniul 4 privind buna guvernare, prezintă în toate UAT-urile forme de implicare a administrațiilor publice locale și județene. Aspecte semnificative pot fi considerate următoarele:

(a). Administrațiile publice locale și cea județeană sunt sensibile la problematica comunităților, în domeniul de competență, în special în domeniul social, protecția mediului și la dezastre naturale.

(b). Există un parteneriat semnificativ între administrație și forme asociative de afaceri, sau cu sectorul privat.

(c). Nu există un plan operațional de management al domeniului public din punct de vedere al veniturilor generate/posibil de generat de proprietăți - terenuri și clădiri și costurile întreținerii și operării acestor proprietăți.

(d) Se constată o lipsă de personal la toate UAT-urile în serviciile primăriilor/consiliului județean în domeniul dezvoltării economice locale și al rolului planurilor urbanistice în dezvoltarea economiei urbane sau rurale.

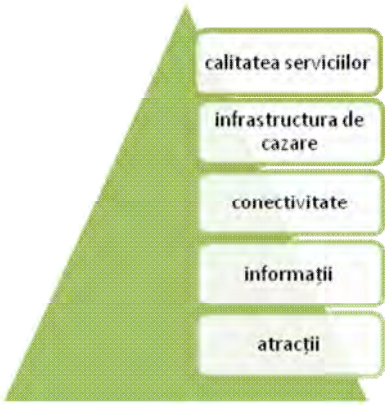
Domeniul 5 legat de calitatea vieții, privită din punctul de vedere al firmelor care activează în zone urbane, sau al firmelor care ar dori să se amplaseze în UAT-urile din județul, Bacău relevă în principal următoarele aspecte:

(a). Insuficiența investițiilor în reabilitarea și valorificare patrimoniului tangibil și intangibil.

(b).Infrastructura de acces deficitară prin mijloace auto și biciclete către aceste zonele cu obiective de patrimoniu cultural.

(c). Număr redus de evenimente culturale, caracterizate și printr-o lipsă de varietate.

(d). Capacitatea redusă a infrastructurii culturale și sportive pentru recreere cauzată de lipsa fondurilor pentru construcția, operarea și întreținerea acestei infrastructuri.

III. Piramida nevoilor turiștilor	Domeniul
	<b>1. Atracții:</b> situri/monumente istorice, patrimoniu natural și cultural, evenimente culturale, evenimente sportive
	<b>2. Informații:</b> forme cu impact mediatic, cu un bun design pentru transmiterea către cei interesați a informațiilor turistice
	<b>3. Conectivitatea:</b> acces ușor la infrastructura de transport (locală-națională)
	<b>4. Infrastructura de cazare:</b> infrastructura hotelieră susținută de facilități turistice, servicii și produse specifice sectorului HoReCa
	<b>5. Calitatea serviciilor:</b> calitatea infrastructurii publice, transport public de calitate, mediu urban/rural sigur, servicii private accesibile

**Rezultat Analiză:** Domeniul 1 legat de atracții privite din punct de vedere turistic, cu focus asupra patrimoniului tangibil și intangibil relevă următoarea situație:

(a). Patrimoniul cultural și natural, măsurile de protejare a acestora, contribuie la o bună imagine, dar nu ajută substanțial economia locală și nu ajută dezvoltarea economiei. Comunitățile locale nu au capacitatea de a investi în reabilitarea patrimoniului cultural, iar administrația locală nu are resurse financiare pentru menținerea și conservarea acestuia.

(b). Turismul bazat pe existența patrimoniului cultural se află, din punct de vedere numeric și varietate, în competiție puternică cu alte județe.

(b). Insuficiența investițiilor în reabilitarea și valorificare patrimoniului tangibil și intangibil.

(c). Infrastructura de acces deficitară prin mijloace auto și biciclete către aceste zonele cu obiective de patrimoniu cultural.

(d). Număr redus de evenimente culturale, caracterizate și printr-o lipsă de varietate.

(e). Capacitatea redusă a infrastructurii sportive pentru recreere sau performanță pentru turiști sau loturi sportive.

Domeniul 2, privind modul de informare a turiștilor de diverse vârste și stare economică asupra formelor de petrecere a timpului liber, vacanțe, tratament în județul Bacău, prezintă următoarele:

(a). Lipsa centrelor de informare în zone de acces sau în zonele centrale (în special zone urbane).

(b). Lipsa unor persoane calificate pentru promovare și vizitarea obiectivelor de patrimoniu cultural (curatori, ghizi).

(c). Lipsa de informații turistice pe site-ul primăriilor, în completarea informațiilor privind obiecte de patrimoniu cultural, istoric etc.

(d). Lipsa agendelor culturale anuale sau sezoniere privind evenimente cu caracter cultural, sportiv.

Domeniul 3, conectivitate pentru turiști, prezintă aspectele similare identificate la nevoile cetățenilor și firmelor în legătură cu nevoile infrastructurii de transport și formelor de transport:

(a). Existența unei rețele de drumuri naționale bine dezvoltate, ce leagă rutier județul pe direcția nord-sud și cu 2 legături est-vest. Județul este accesibil prin rețeaua feroviară și prin aeroportul internațional *George Enescu*.

(b). Mobilitatea este asigurată prin rețeaua de drumuri naționale și județene la care sunt necesare în unele zone lucrări de artă (poduri, protecție inundații etc.).

(c). Lipsesc trasee turistice pentru biciclete care să contribuie la promovarea peisajului județului, la creșterea gradului de vizitare a obiectivelor turistice naturale și culturale și la dezvoltarea unor noi nișe de turism.

Domeniul 4, infrastructura de cazare și servicii, domenii ce susțin arhitectura turismului este variată în funcție de tipul turismului - business, balnear, cultural, eco și se confruntă cu următoarele aspecte:

(a). Turismul balnear se confruntă cu competiția stațiunilor cu profil similar din Regiunea Centru. Turismul de afaceri nu este susținut de infrastructura hotelieră, din punct de vedere al echipării camerelor, sălilor de lucru sau de prezentări. Turismul rural este slab reprezentat.

(b). Turismul cultural / balnear nu generează suficiente venituri din lipsa unui număr mare de turiști și din numărului de zile dintr-un an favorabile turismului.

(c). Turismul în general nu asigură o piață de desfacere pentru produsele agricole locale și nici nu contribuie semnificativ în dezvoltarea economică a județului.

(d). Numărul scăzut de turiști nu permite o dezvoltare performantă/competitivă a serviciilor turistice. Ar fi necesară formularea unei strategii de dezvoltare a turismului pentru a pune în acord caracteristicile județului cu cererea de turism actuală și viitoare.

(e). Lipsa de lucrări de întreținere a infrastructurii de turism (hoteluri) declarate monument istoric, precum și a clădirilor din patrimoniul cultural, cresc riscul deteriorării acestora și a pierderii autenticității stilistice.

Domeniul 5 legat de calitatea serviciilor pentru completarea și consolidarea industriei de ospitalitate, pe lângă existența atracțiilor constituie din pachetul de valori culturale și naturale existente, este caracterizat de:

(a). Lipsa personalului calificat în sectorul turistic dezvoltat în zonele urbane și rurale și a programelor de formare în turism. Nivelul de salarizare a personalului în infrastructura HoReCa este neatractiv pentru a stimula personalul;

(b). Transfer redus de informații către turiști, fără a fi adresat direct grupurilor țintă și specificului acestora (grup, individ, firme, străini, etc.);

(c). Lipsa de activități culturale, creative și evenimente care să completeze agenda de vacanță/sejur a turiștilor;

(d). Lipsa de ONG-uri inovative, în realizarea de investiții /programe culturale și de valorificare a patrimoniului cultural;

(e). Lipsa de asocieri între furnizorii de servicii turistice.